

梁河县禁止开垦陡坡地范围划定报告

(征求意见稿)

组织单位：梁河县水利局

编制单位：云南省水利水电勘测设计院有限公司

2025年10月

前 言

禁止开垦陡坡地范围划定作为水土保持工作的一项重要任务，是《中华人民共和国水土保持法》赋予县级人民政府的一项关键职责，是建立水土保持空间管控制度的重要组成部分，是开展水土流失防治和强化农林开发活动监管的重要基础性工作。在维护粮食安全、生态安全和河湖健康生命安全，维持生态系统平衡、建设生态农业、改善人居环境、发挥水土资源的生态效益、经济效益和社会效益等方面具有重要意义。

云南省水利水电勘测设计院有限公司（以下简称“云南水利设计院”）作为梁河县禁止开垦陡坡地划定工作的技术服务单位，在接受任务后，云南水利设计院根据《云南省禁止开垦陡坡地范围划定工作技术方案》的要求，按照资料收集、禁止开垦坡度提取、内业划定禁止开垦陡坡地范围、外业调查、图斑边界修正、检查验收、成果制作等工作流程有序开展。2024年10月，云南水利设计院技术小组完成内业划定禁止开垦陡坡地范围。10月23日梁河县水利局组织禁止开垦陡坡地范围划定工作座谈会，云南水利设计院汇报内业初步成果划定情况，座谈人员研究讨论初步成果，抽取梁河县遮岛镇、曩宋乡、勐养镇、九保乡等进行典型复核。2025年6月，县水利局及公司负责人对梁河县禁止开垦陡坡地范围图斑逐一自查，填写完成禁止开垦陡坡地范围图斑调查核实表并修改完善图斑，形成梁河县禁止开垦陡坡地范围划定成果。

梁河县共划定禁止开垦陡坡地面积 44651.53hm²、小班数 713 个，涉及梁河县 9 个乡镇 67 个行政村、国有林及自然保护区。涉及林地面积 44557.04hm²、草地面积 72.98hm²及裸土地面积 14.14hm²。

目 录

前 言	4
1 基本情况	1
1.1 自然地理概况	1
1.2 社会经济情况	4
1.3 土地利用情现状	7
1.4 梁河县坡度分级分布情况	12
1.5 水土流失状况	14
2 划定依据及技术路线	15
2.1 指导思想和原则	15
2.2 划定依据	16
2.3 划定目的与任务	17
2.4 技术路线	17
2.5 工作流程	18
3 禁止开垦陡坡地范围划定结果	20
3.1 划定范围	20
3.2 划定方法及过程	20
3.3 划定成果	35
4 保障措施	55
4.1 组织保障	55
4.2 制度保障	55

4.3 资金保障	55
4.4 技术保障	56
4.5 质量保障	56
4.6 监督管理	57
5 附件	58
5.1 附表	58
5.2 附图	88

1 基本情况

1.1 自然地理概况

1.1.1 地理位置

梁河，又名南甸，傣名勐底，是葫芦丝艺术的发祥地。位于云南西部，德宏傣族景颇族自治州东北部，东北与腾冲市接壤，东南与龙陵县交界，南与芒市、陇川县毗连，西与盈江县为邻，县城遮岛镇距省会昆明 690 公里，距州府芒市 124 公里，属德宏北大门。

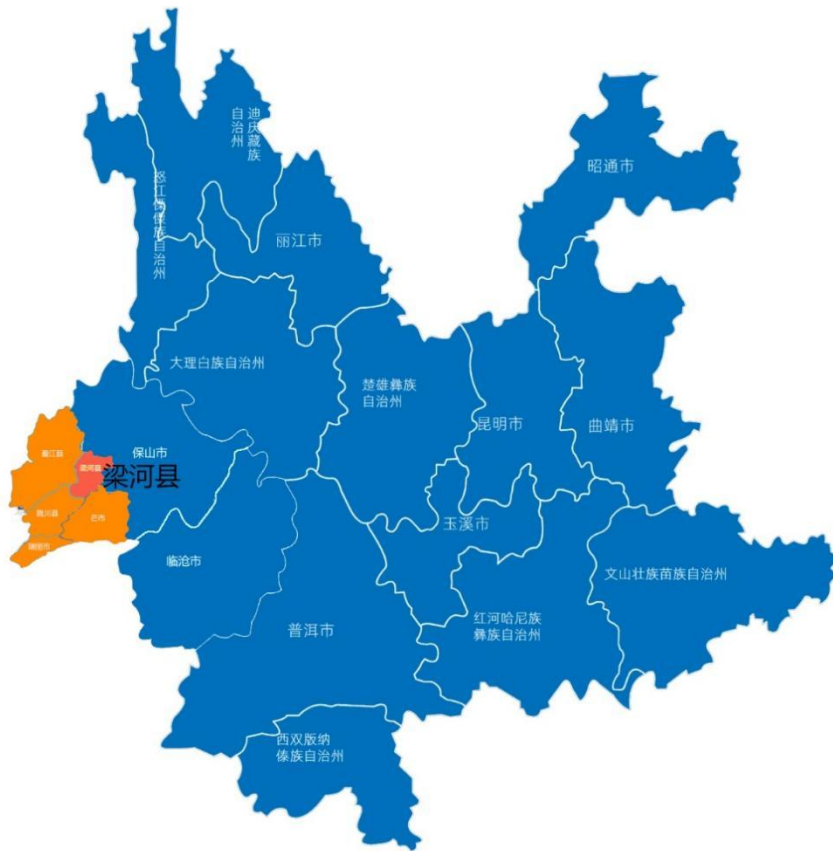


图 1 梁河县位置示意图

1.1.2 地形地貌

梁河县地处云南省西部横断山脉西南端、高黎贡山西麓坡阶地中的峡谷地带，

境内地势由南向北渐低。全境由痢痢山、芒鼓山、江东山梁子三大山脉及大盈江、龙江两大水系组成。大盈江横贯于县境北部，萝卜坝河与龙江在县境南端汇合入瑞丽江，山脉与水系相互交织，将全县分割为两山夹一坝的格局。

地貌类型。中山分布较为广泛，山体高大，地势起伏较大，海拔多在 2000 米以上，山坡陡峭，山谷幽深，是梁河县山区的主要组成部分，为森林植被的生长提供了良好的条件。

低山相对中山而言，地势较为和缓，海拔一般在 1000-2000 米之间，低山区域有一定的坡度，山间有小型的盆地和谷地，是农业和林业生产的重要区域。

火山锥梁河县内存在一些火山锥地貌，是古代火山活动的遗迹，这些火山锥有的保存较为完整，有的已经经过长期的风化和侵蚀，形态有所改变，为研究地质演化提供了重要的依据。

台阶地多分布在河谷两侧和山间盆地边缘，呈阶梯状分布，是地壳运动和河流侵蚀、堆积作用的产物，台阶地的土壤相对肥沃，水源条件较好，适合发展农业和建设居民点。

河谷平坝主要有遮岛坝、萝卜坝、勐养坝等，地势平坦开阔，海拔较低，一般在 860-1000 米左右，是梁河县人口密集、农业发达的地区，也是主要的粮食产区和经济作物种植区。

最高点是北部海拔 2672.8 米的痢痢山顶，最低点是南部海拔 860 米的勐养乡老芒东，最大相对高差达 1812.8 米，地形起伏较大，垂直方向上的气候、植被等自然要素差异明显，形成了丰富的立体气候和多样的生态环境。

1.1.3 气候特征

梁河县属南亚热带季风气候，多年年均气温 18.3 - 18.4℃，最热月平均气温 22.8 - 23℃，最冷月平均气温 11℃左右；极端最高气温 33.7℃，极端最低气温 0.9℃，冬季寒冷天数少，春夏秋季时间长，全年约 10 天冬季、120 天夏季、220 天春秋季节。雨量充沛，多年年均降雨量 1396.2 - 1436.7 毫米（不同统计时段数据有差异），不过降水在季节和区域上分布不均，干湿季分明，且受地形影响，降水量随海拔升高而增加。日照时数长，多年年日照时数平均为 2311.6 - 2385.5 小时

(不同统计时段数据有差异)，利于作物光合作用。因境内海拔高差大(最高海拔 2672.8 米,最低海拔 860 米),温度随海拔升高而降低,递减率平均为 0.65°C/100 米,形成立体气候,不同海拔区域气候、植被等自然要素差异明显,适宜多种农作物和经济林木生长。

1.1.4 水文

梁河县境内河流属伊洛瓦底江水系,主要河流有南底河、龙江、萝卜坝河(常称“两江一河”),南底河、龙江为过境河,萝卜坝河为境内河,全县超 60 条溪流汇入“两江一河”,溪沟季节性明显,冬春易干枯,夏秋多洪水挟砂。

南底河:大盈江上游左岸一级支流、大盈江最大支流。发源于腾冲市北海乡花园村,从曩宋乡热水塘入梁河,纵贯梁河坝区(南甸坝),经曩宋、九保、河西、遮岛 4 乡镇,过梁练桥入山地峡谷,后流入盈江县。在梁河境内流程 26km,平均河宽 80m(最宽 100m、最窄 60m),纵坡 5.9%;最大洪峰流量 592m³/s,最小流量 3.7m³/s,年平均流量 46.7m³/s;境内流域面积 562.8km²,有 19 条大小支流汇入(如南箐河、清水河等)。径流主要源于降水,径流年际变化大于降水(最大年径流量为最小的 2.17 倍),年内分配悬殊且滞后一月,汛期 6-11 月径流量占全年 82%,多年平均径流量 16.6 亿 m³。

龙江:为过境河流,对梁河县的水资源分布、生态环境等有影响,部分河段可用于灌溉、生态补水等,如中寨水电站位于梁河县勐养镇境内龙江干流,以发电为单一开发目标,采用河床式开发,其运行对坝下河道水文情势等有相应作用。

萝卜坝河:境内河,参与区域水网构成,为周边农田灌溉、生态维系等提供水源,受降水等影响,流量有季节变化。

1.1.5 土壤

梁河县土壤种类繁多,存在砖红壤土,主要分布在海拔较低、气候炎热湿润的区域,红棕壤土多分布在海拔适中的山地和丘陵地带,黑棕壤土一般出现在海拔较高、气候相对凉爽湿润的山区。

1.1.6 植被

梁河县动植物资源丰富,兼具多样性与独特性,梁河县森林覆盖率较高,国有

林场森林覆盖率达 92.75%，植被类型多样。有思茅松、西南桦、水冬瓜、木荷、栎类等常见树种，其中思茅松是全县林木中面积最多的针叶林树种，阔叶林则包含百花木莲、红春、龙陵栲、红椎、新樟、红果树、石楠杜鹃等；还有杉林、翠柏林、云南松林等。竹类资源繁多，云南大叶茶种植遍布全县，回龙茶因品质优享誉全国，滇皂荚种植规模大（达 2.7 万亩），有“世界之最”之称，其树龄超 180 年的古树留存，且滇皂荚树被选为县树。

1.2 社会经济情况

1.2.1 行政区划

梁河县下辖遮岛镇、芒东镇、勐养镇、九保阿昌族乡、曩宋阿昌族乡、平山乡、小厂乡、大厂乡、河西乡 3 个镇 6 个乡，61 个村委会、6 个社区、720 个村（居）民小组。

其中遮岛镇位于县城中部，地处东经 98°13'50" - 98°19'17"，北纬 24°45'45" - 24°50'32"之间。国土面积 52.62 平方公里。全镇辖 6 个居民委员会，1 个村民委员会，共 81 个村（居）民小组，主要居住着傣、景颇、阿昌、德昂、傈僳、佤 6 个少数民族。

芒东镇，属典型的山坝结合乡镇，国土总面积 231.7 平方公里，辖芒东村、邦别村、罗岗村、翁冷村、户那村、那勐村、平坝村、杞木寨村、小寨子村、湾中村、清平村、洒坞村、笋子洼村 13 个村委会，78 个自然村，131 个村民小组。

勐养镇位于梁河县南部，全镇辖中营、芒轩、芒蚌、芒回、野鸭塘、卡子、帮歪、帮盖 8 个村民委员会，49 个自然村，59 个村民小组。

九保阿昌族乡位于北纬 24°至 25°之间，地处梁河县中部和西部，国土面积 146 平方公里。全乡下辖九保村、丙盖村、勐科村、横路村、勐宋村、安乐村 6 个村民委员会，38 个自然村，66 个村民小组。

曩宋阿昌族乡地处梁河东北部，国土面积 107.29 平方千米。下辖 9 个村委会，49 个自然村，113 个村民小组。

平山乡位于梁河县城东北部，国土面积 122.89 平方千米。下辖 6 个村委会，49 个自然村，83 个村民小组。

小厂乡位于梁河县东部，全乡辖小厂村、大邦幸村、龙塘村、友义村、勐竜村 5 个行政村，23 个自然村，46 个村民小组。国土面积 52.45 平方千米。

大厂乡，位于梁河县城东部，国土面积为 36.16 平方公里，辖大厂村、大生基村、二道河村、永安寨村、赵老地村 5 个村委会，22 个自然村 54 个村民小组。

河西乡位于县城西北部，全乡辖邦读村、芒杏村、芒陇村、勐来村、三锅疆村、阳塘村、平易村、来连村 8 个行政村，55 个自然村，89 个村民小组。国土面积 127.9 平方公里，主要居住着汉族、傣族、阿昌族、德昂族、傈僳等 16 种民族。

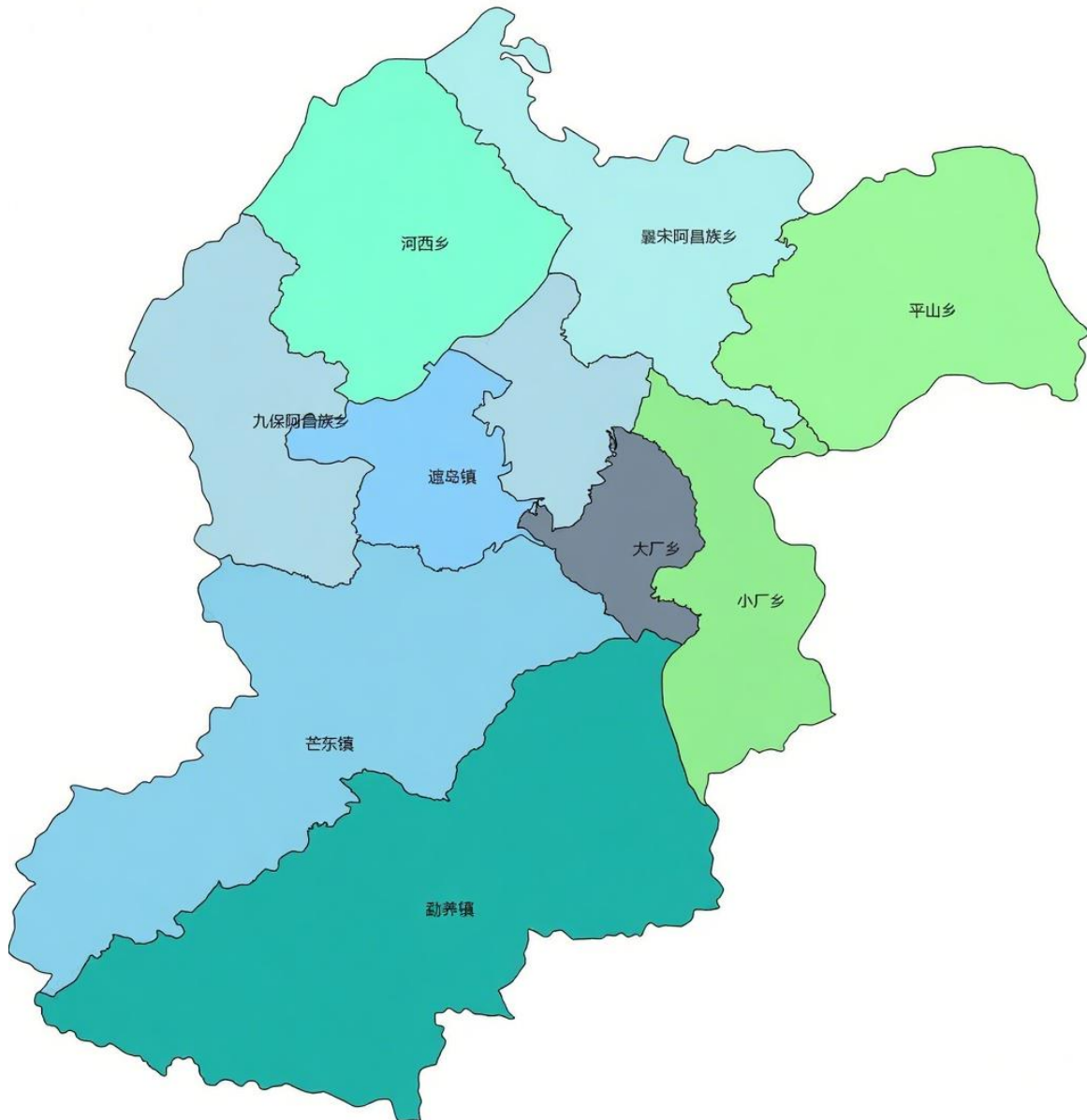


图 2 梁河县行政区划图

表 1-1 梁河县行政区划统计表

序号	乡镇	村(居)委会	
		数量/个	详情
1	遮岛镇	6	振兴社区、南甸社区、团结社区、勐底社区、弄么村、水箐村
2	芒东镇	13	芒东村、邦别村、罗岗村、翁冷村、户那村、那勐村、平坝村、杞木寨村、小寨子村、湾中村、清平村、洒坞村、笋子洼村
3	勐养镇	8	芒轩村、野鸭塘村、芒回村、芒蚌村、邦盖村、中营村、邦歪村、卡子村
4	九保阿昌族乡	6	辖九保村、丙盖村、勐科村、横路村、勐宋村、安乐村
5	曩宋阿昌族乡	9	曩宋村、关璋村、弄别村、龙营村、马茂村、河东村、瑞泉村、芒东村、芒林村
6	平山乡	6	平山、天宝、勐蚌、核桃林、小园子、上河东
7	小厂乡	5	小厂村、大邦幸村、龙塘村、友义村、勐竜村
8	大厂乡	5	大厂村、大生基村、二道河村、永安寨村、赵老地村
9	河西乡	8	邦读村、芒杏村、芒陇村、勐来村、三锅疆村、阳塘村、平易村、来连村

1.2.2 人口现状

全县总人口 17.2 万人，是一个多民族聚居的县，居住着汉、傣、景颇、阿昌、德昂、傈僳、佤等 13 个民族，少数民族人口占总人口的 34.3%。

1.2.3 社会经济情况

2023 年全县实现地区生产总值（GDP）426563 万元，比上年下降 0.1%（按可比价计算）。其中：第一产业增加值 117677 万元，增长 4.5%；第二产业增加值 78180 万元，下降 14.6%；第三产业增加值 230706 万元，增长 3.2%；一二三产业拉动地区生产总值增长分别为 1.2、-3.0、1.7 个百分点；三次产业结构由上年的 24.9:22.3:52.8 调整为 27.6:18.3:54.1。全县民营经济实现增加值 263402 万元，比上年增长 1.4%，占地区生产总值的比重为 61.7%，比上年提高 1.2 个百分点。

1.3 土地利用现状

1.3.1 梁河县土地利用现状

根据收集的 2023 年梁河县国土三调 2023 年变更数据成果，梁河县国土总面积 115900hm²，共分布有 12 个一级地类 42 个二级地类。详见表 1-2 和图 1-1。

表 1-2 梁河县土地利用类型面积统计表

序号	一级地类	二级地类	面积 (hm ²)	占比 (%)
1	耕地	旱地	9051.725	7.96%
2		水田	10805.334	9.51%
3		水浇地	109.158	0.10%
4	园地	果园	302.631	0.27%
5		其他园地	158.940	0.14%
6		茶园	2267.521	2.00%
		可调整果园	3.206	0.0028%
7		橡胶园	0.013	0.00001%
8	林地	乔木林地	78827.631	69.36%
9		其他林地	2293.449	2.02%
10		竹林地	1284.213	1.13%
11		灌木林地	1818.726	1.60%
12	草地	其他草地	497.304	0.44%
13		人工牧草地	0.746	0.001%
14	商服用地	商业服务业设施用地	121.253	0.11%
15	工矿仓储用地	工业用地	123.733	0.11%
16		物流仓储用地	17.525	0.02%
17		采矿用地	178.509	0.16%
18	住宅用地	农村宅基地	1749.224	1.54%
19		城镇住宅用地	246.534	0.22%
20	公共管理于公共服务用地	机关团体新闻出版用地	71.493	0.06%
21		科教文卫用地	145.577	0.13%
22		公用设施用地	23.476	0.02%
23		公园与绿地	20.717	0.02%
24		广场用地	3.594	0.003%
25	特殊用地	特殊用地	101.267	0.09%
26	交通运输用地	农村道路	949.337	0.84%
27		公路用地	914.371	0.80%
28		城镇村道路用地	113.282	0.10%
29		交通服务场站用地	10.325	0.01%
30		管道运输用地	0.071	0.00%

序号	一级地类	二级地类	面积 (hm ²)	占比 (%)
32	水域及水利设施用地	河流水面	750.044	0.66%
33		坑塘水面	48.926	0.04%
34		水库水面	161.766	0.14%
35		内陆滩涂	96.214	0.08%
36		水工建筑用地	59.124	0.05%
37		养殖坑塘	45.178	0.04%
38		沟渠	73.663	0.06%
40	其他土地	设施农用地	180.116	0.16%
41		裸土地	29.277	0.03%
42		空闲地	0.149	0.0001%
43		裸岩石砾地	2.796	0.0025%

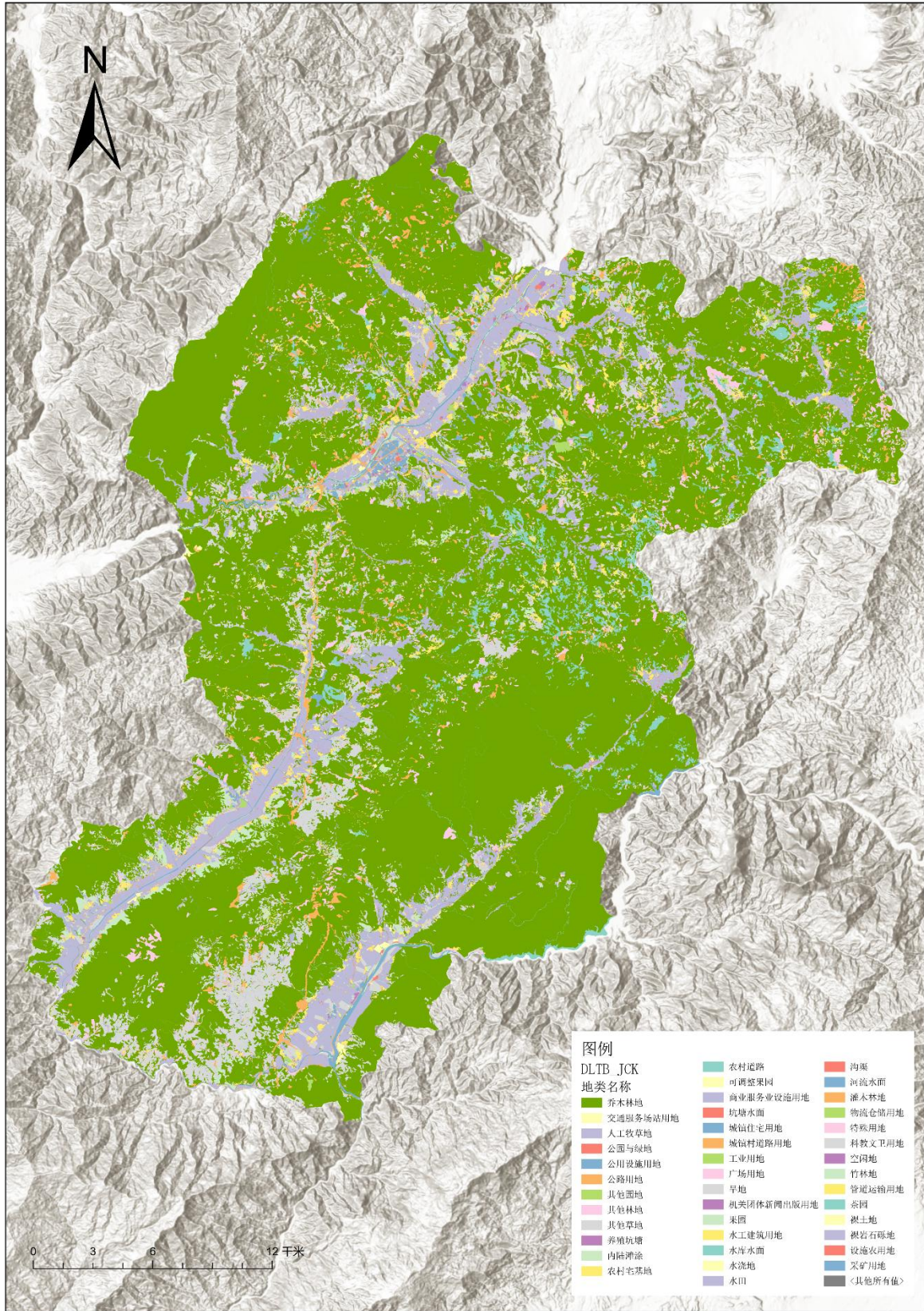


图 1-1 梁河县土地利用现状分布图

1.3.2 林地、草地、裸土地分布

根据 2023 年梁河县国土三调 2023 年变更数据成果,经分析统计,梁河县林地、草地、裸土地面积共计 84751.34hm²。其中林地面积 84224.02hm²,占全区林地、草地、裸土地总面积的 99.38%,其中乔木林地 78827.63hm²(占 93.01%)、灌木林地 1818.73hm²(占 2.15%)、竹林地 1284.21hm²(占 1.52%)和其他林地 2293.45hm²(占 2.71%);草地面积 498.05hm²,占总面积的 0.59%,包括其他草地 497.30hm²(占 0.59%)和人工牧草地 0.75hm²(占 0.001%);裸土地面积 29.28hm²,占总面积的 0.03%。具体林地、草地、裸土地统计及分布情况详见表 1-3 和图 1-2。

表 1-3 梁河县林地、草地、裸土地面积统计表

地类名称		面积 (hm ²)	占比 (%)
林地	乔木林地	78827.63	93.01%
	其他林地	2293.45	2.71%
	竹林地	1284.21	1.52%
	灌木林地	1818.73	2.15%
	小计	84224.02	99.38%
草地	其他草地	497.30	0.59%
	人工牧草地	0.75	0.001%
	小计	498.05	0.59%
裸土地		29.28	0.03%
总计		84751.34	100%




图 1-2 梁河县林地、草地、裸土地资源分布示意图

1.4 梁河县坡度分级分布情况

根据国土三调 2023 年变更数据及对应坡度分级数据分析，梁河县坡度 25 度以上区域占全区面积的 32.94%，坡度 25 度以下区域占全县面积的 67.06%。梁河县具体坡度等级详见下表。

表 1-4 梁河县坡度等级统计表

序号	坡度等级	面积 (hm ²)	占比 (%)
1	≤2°	155.47	1.69%
2	2°~6°	468.77	5.09%
3	6°~15°	1933.61	20.98%
4	15°~25°	3622.66	39.30%
5	>25°	3036.44	32.94%
总计		9216.95	

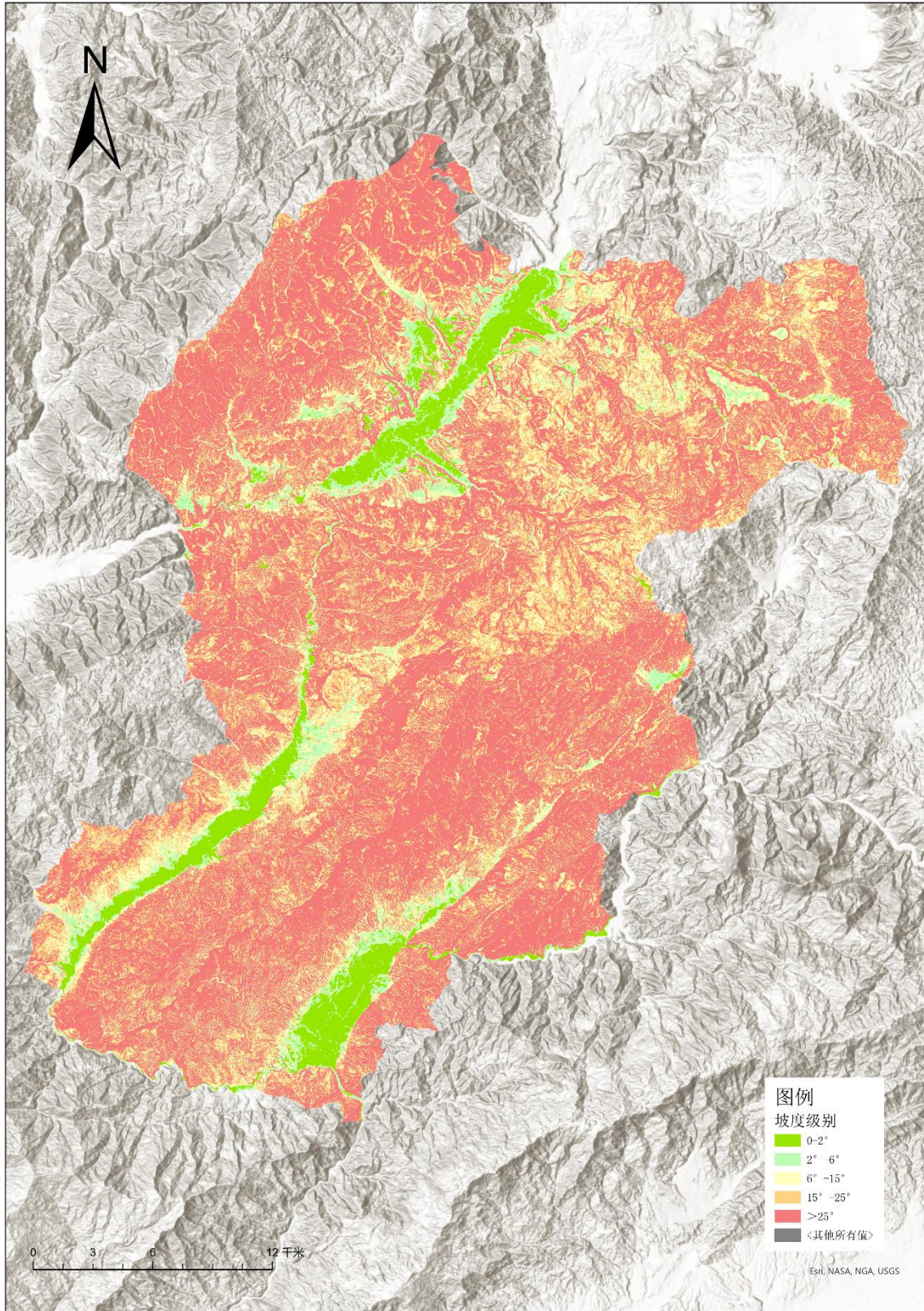


图 1-3 梁河县坡度分级分布情况示意图

1.5 水土流失状况

按全国水土流失类型区的划分，梁河县属于西南岩溶区水土流失类型区。根据云南省水土流失动态监测数据（2023年），全市微度侵蚀面积为 949.63 平方公里，占土地总面积的 81.94%；水土流失总面积 209.37 平方公里，占土地总面积的 18.06%。各强度等级水土流失分级中，轻度侵蚀面积为 136.61 平方公里，占土地总面积的 65.25%；中度侵蚀面积为 14.80 平方公里，占土地总面积的 7.07%；强烈侵蚀面积为 12.53 平方公里，占土地总面积的 5.96%；极强烈侵蚀面积为 19.72 平方公里，占土地总面积的 9.42%；剧烈侵蚀面积为 25.71 平方公里，占土地总面积的 12.28%。

表 1-5 2023 年梁河县水土流失面积统计表

统计单元			面积 (km ²)	占比 (%)	
微度侵蚀			949.63	81.94	
水土流失	轻度侵蚀	占水土流失面积比例	136.61	18.06	65.25
	中度侵蚀	占水土流失面积比例	14.80		7.07
	强烈侵蚀	占水土流失面积比例	12.53		5.96
	极强烈侵蚀	占水土流失面积比例	19.72		9.42
	剧烈侵蚀	占水土流失面积比例	25.71		12.28
合计			1159	100	

2 划定依据及技术路线

2.1 指导思想和原则

2.1.1 指导思想

以习近平新时代中国特色社会主义思想为指导，深入贯彻习近平生态文明思想和习近平总书记关于治水重要论述精神，以全面加强梁河县水土保持空间管控、提升水土保持功能为导向，按照应划尽划、应保尽保、科学划定的原则，科学划定梁河县陡坡地区域，为梁河县加强水土保持空间管控、依法严格人为水土流失监管、科学推进水土流失综合防治提供支撑，推动梁河县新阶段水土保持工作高质量发展。

2.1.2 划定原则

（1）生态优先，保护为要

坚持人与自然和谐共生的发展理念，科学划定禁止开垦陡坡地范围，降低发展的资源环境代价，因地因时制宜，分区分类施策，努力处理好高质量发展和高水平保护的关系。

（2）统筹协调，科学划定

本次划定工作要结合国土空间规划、“三区三线”划定和生态保护红线管理，衔接《中华人民共和国土地管理法实施条例》中禁止开垦的范围要求、《自然资源部关于经济发展用地要素保障工作中严守底线的通知》（自然资发〔2023〕90号）中复垦耕地“三个禁止”要求，以第三次国土调查（以下简称“国土三调”）成果中的林地、草地和裸土地小斑为底数，按照落地准确、边界清晰、便于管理的要求，采取定量判别为主、定性判定为辅的方法进行科学划定。

（3）应划尽划，应保尽保

按照国家、云南省和德宏州禁止开垦陡坡地划定要求，本次划定工作应做到应划尽划、应保尽保。

（4）政府主导，部门协作

本次划定工作应按照梁河县水利局牵头具体负责，自然资源、林草、农业农村等多个部门密切配合的形式有序推进。

2.2 划定依据

(1) 《中华人民共和国水土保持法》（1991年6月29日颁布，2010年12月25日修订，2011年3月1日施行）；

(2) 《中华人民共和国土地管理法实施条例》（1998年12月27日发布，2021年7月2日第三次修订）；

(3) 《云南省水土保持条例》（云南省人大常委会，2014年7月颁布，2018年11月29日修正）；

(4) 《中共中央办公厅、国务院办公厅印发〈关于加强新时代水土保持工作的意见〉的通知》（中办发〔2022〕68号）；

(5) 《水利部关于加强水土保持空间管控的意见》（水保〔2024〕4号）；

(6) 《水利部关于印发贯彻落实〈关于加强新时代水土保持工作的意见〉实施方案的通知》（水保〔2023〕25号）；

(7) 中共云南省委办公厅云南省人民政府办公厅印发〈关于加强新时代水土保持工作的实施方案〉的通知（云办通〔2023〕18号）；

(8) 《国土空间调查、规划、用途管制用地用海分类指南》的通知（自然资发〔2023〕234号）；

(9) 《自然资源部关于经济发展用地要素保障工作中严守底线的通知》（自然资发〔2023〕90号）；

(10) 《水利部办公厅关于印发水土保持重点区域划定技术指南的通知》（办水保〔2024〕2号）；

(11) 《云南省水利厅关于印发水土保持重点区域划定技术方案的通知》（云水保〔2024〕12号）；

(12) 《国土调查坡度分级图制作技术规定》（TD/T 1072-2022）；

(13) 《水土保持工程调查与勘测标准》（GB/T 51297-2018）；

(14) 《水土保持监测技术规范》（SL/T277-2024）；

(15) 《区域水土流失动态监测技术规定（试行）》（办水保〔2018〕189号）；

(16) 《关于印发水土保持重点区域划定技术问题工作提示（三）的函》（水

总便函〔2025〕230号)；

(17) 《云南省水利厅关于印发禁止开垦陡坡地范围划定初步成果省级复核意见的通知》(云南省水利厅〔2025〕-955)；

(18) 《云南省水利厅办公室转发水土保持重点区域划定技术问题工作提示文件的通知》(云南省水利厅办公室〔2025〕—152)。

2.3 划定目的与任务

2.3.1 划定目的

禁止开垦陡坡地范围划定是《中华人民共和国水土保持法》赋予县级以上地方人民政府的法定职责，是实施水土流失综合治理、保障生态安全的基础性工作。通过禁止开垦陡坡地范围划定工作的开展，贯彻执行水土保持等法律法规，履行地方人民政府的法定责任。划定梁河县禁止开垦陡坡地范围，为梁河县开展水土保持空间管控，落实禁止开垦陡坡地范围区域法律责任，为筑牢国家西南生态安全屏障提供了数据支撑，明确陡坡地水土流失预防保护的重点区域，为后期科学合理规划水土保持措施，防治水土流失提供依据。

2.3.2 划定任务

根据《云南省禁止开垦陡坡地范围划定工作技术方案》，本次梁河县禁止开垦陡坡地划定工作以梁河县为单位，在充分利用国土三调2023年变更数据成果、全省水土流失动态监测成果及坡度分级等成果资料，采用内业判读和外业调查核实相结合的方式，确定禁止开垦陡坡地范围、面积、地类、界线及其他属性信息，并经梁河县人民政府批准后发布公告。

2.4 技术路线

本次梁河县禁止开垦陡坡地范围划定以梁河县为单位，以梁河县2023年国土变更调查成果数据和近期高精度卫星遥感影像数据为基础，提取梁河县国土变更调查成果中的林地、草地和裸土地小班，结合梁河县坡度分级情况，划定25°以上禁止开垦陡坡地范围。

2.5 工作流程

本次划定工作的 workflows 包括资料收集、禁止开垦坡度提取、内业划定禁止开垦陡坡地范围、外业调查、图斑边界修正、检查验收、成果制作、成果公示（告）8 个步骤：

第一步：资料收集

本次划定工作收集资料包括梁河县国土三调 2023 年变更成果矢量、城镇开发边界矢量、耕地保护红线矢量、永久基本农田保护边界矢量、生态保护红线矢量、有禁垦陡坡地要求的大中型水库周边汇水区域及饮用水水源一级保护区等特定区域矢量、高分辨率卫星影像（精度优于 2m）、数字高程模型（DEM）、水土流失动态监测成果等数据。

第二步：禁止开垦坡度提取

参照《区域水土流失动态监测技术规定（试行）》《国土调查坡度分级图制作技术规定》坡度计算及坡度分级技术要求，利用梁河县国土三调 2023 年变更成果数据集包含的坡度图图层，提取梁河县坡度级别为“5”，即坡度大于 25°的小斑。

第三步：内业划定禁止开垦陡坡地范围

（1）二十五度以上禁止开垦陡坡地范围

将第二步提取的坡度大于 25°的小斑与梁河县国土三调 2023 年变更调查成果数据提取的林地、草地和裸土地小斑进行叠加分析相交，生成大于 25°禁止开垦坡度等级的小斑划定为禁止开垦陡坡地范围。

（2）二十五度以下禁止开垦陡坡地范围

对梁河县大中型水库周边汇水区域、饮用水水源一级保护区、河湖管理范围、特殊基岩母质、石漠化严重等区域有特定禁止开垦要求的，综合考虑特定要求，划定以上区域内禁止开垦陡坡地的范围。

（3）建立禁止开垦陡坡地范围数据库

基于提取的大于 25°禁止开垦陡坡地范围小斑，对小斑进行合并处理（将相邻且地类、所在村委相同的小斑进行合并处理），剔除小斑面积低于 5hm²的小斑，按照《云南省禁止开垦陡坡地范围划定工作技术方案》规定小斑属性数据库结构建立

梁河县禁止开垦陡坡地范围小班数据库。

第四步：外业调查

根据第三步形成的梁河县禁止开垦陡坡地范围小班数据库，对小斑进行现场调查核实，填写调查核实表，并分别征求各乡镇、村委会及村小组的意见。

第五步：图斑边界修正

结合山脉、河流、地貌单元、植被等自然边界，以及相关外业复核举证资料及矢量数据边界，对禁止开垦陡坡地范围逐个图斑边界进行复核修订。

第六步：检查验收

对禁止开垦陡坡地范围初步成果进行全面自检自查，完善数据库，填写禁止开垦陡坡地范围划定质量验收表。并接受德宏州复查和云南省抽查。

第七步：成果制作

禁止开垦陡坡地范围划定经各级主管部门检查验收后，编制成果报告。同时，以乡镇为公示单元，按技术标准制作禁止开垦陡坡地范围公示文本和图件。

第八步：成果上报

成果编制完成后，经梁河县、德宏州逐级提交至云南省水利厅。划定成果包括禁止开垦陡坡地范围现状数据库、外业调查核实表、成果报告、相关佐证材料等。

第九步：成果公示（告）

划定成果验收通过后，由梁河县水利局在梁河县及辖区各乡镇、村委会对禁止开垦陡坡地范围划定面积、分布区域、范围等进行公示。公示期满无异议的，由梁河县水利局提请梁河县人民政府批准并发布公告。

3 禁止开垦陡坡地范围划定结果

3.1 划定范围

梁河县划定禁止开垦陡坡地范围为坡度在 25°以上尚未开垦为耕地的林地、草地和裸土地地区，25°及以下特定区域需划定为禁止开垦陡坡地的范围。

3.2 划定方法及过程

3.2.1 资料收集与整理

(一) 资料收集

根据《云南省禁止开垦陡坡地范围划定工作技术方案》，本次划定工作收集了梁河县自然资源、水利、林草、农业农村等部门的相关资料，收集资料详见下表。

表 3-1 梁河县禁止开垦陡坡地范围划定资料收集清单

序号	单位名称	所提供的资料	备注
1	梁河县自然资源局	国土三调 2023 年变更成果数据（包括行政区边界、乡镇边界、地类图斑、坡度分级图）、城镇开发边界、耕地保护红线、永久基本农田、生态红线国土空间规划、后备耕地、村庄建设规划。以及已划定为禁止开垦的范围。	shp 格式
2	梁河县林业和草原局	林地、草地、湿地对接融合数据、石漠化普查数据（风化及石漠化严重区矢量边界数据）。以及已划定为禁止开垦的范围。	shp 格式
3	梁河县水利局	水资源调查成果数据及资料（河湖管理范围等特定区域矢量边界数据）。	shp 格式
4	梁河县统计局	2023 年梁河县统计年鉴（地理位置、土壤、气候、水文和自然灾害、社会经济情况等资料）。	纸质版
5	梁河县农业农村局	土地确权矢量图斑及已禁止开垦范围	shp 格式

(二) 资料整理

对收集数据的完整性、数据坐标一致性等进行检查。不一致重新收集，直至数据满足工作要求。本次划定工作采用 CGCS2000 国家大地坐标系、1985 国家高程基准，地理坐标格式与梁河县国土三调 2023 年变更数据一致。

3.2.2 禁止开垦陡坡地范围初步划定

初步划定工作主要 GIS 软件，以第三次土地调查数据 2023 年变更数据及其坡度分级数据为基础，内业初步划定了梁河县禁止开垦陡坡地范围，以图斑为最小单

位。内业划定主要为以下几个步骤。

1. 提取林地、草地、裸土地范围。

(1) 提取地类图斑中林地、草地、裸土地三个地类。其中林地包括乔木林地、其他林地、灌丛沼泽、灌木林地、竹林地；草地包括其他草地、天然牧草地、沼泽草地。

(2) 地类融合。按林地、草地、裸土地三个地类融合，并拆分多部件（同一条属性表对应多个图斑的现象），提取出林地、草地、裸土地图斑。

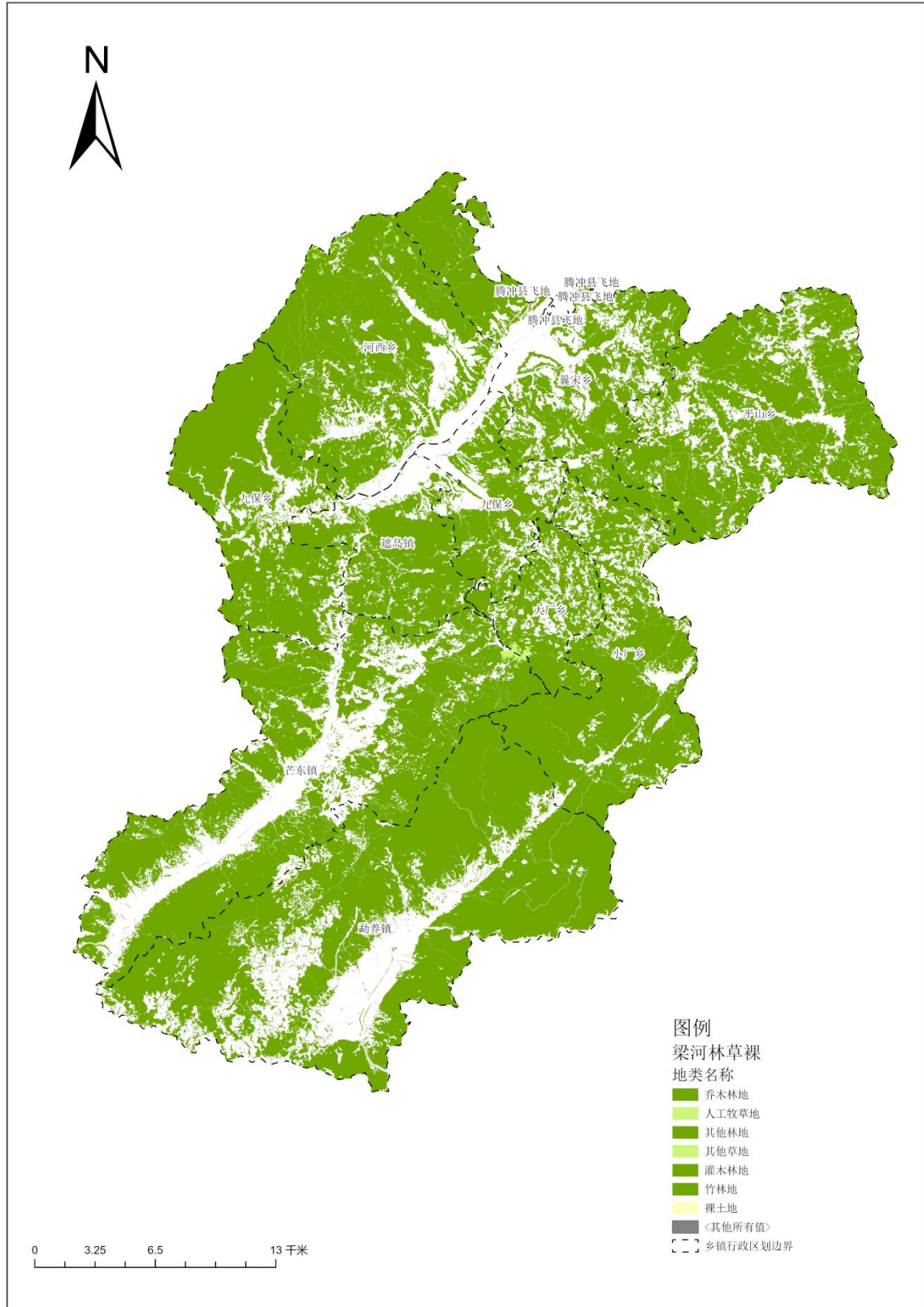


图 3-1 梁河县林地、草地、裸土地分布图

2. 提取坡度大于 25°范围。

根据第三次全国国土调查技术规程,提取坡度分级图(PDT)中坡度级别等于“5”图斑,即坡度大于 25°的图斑。

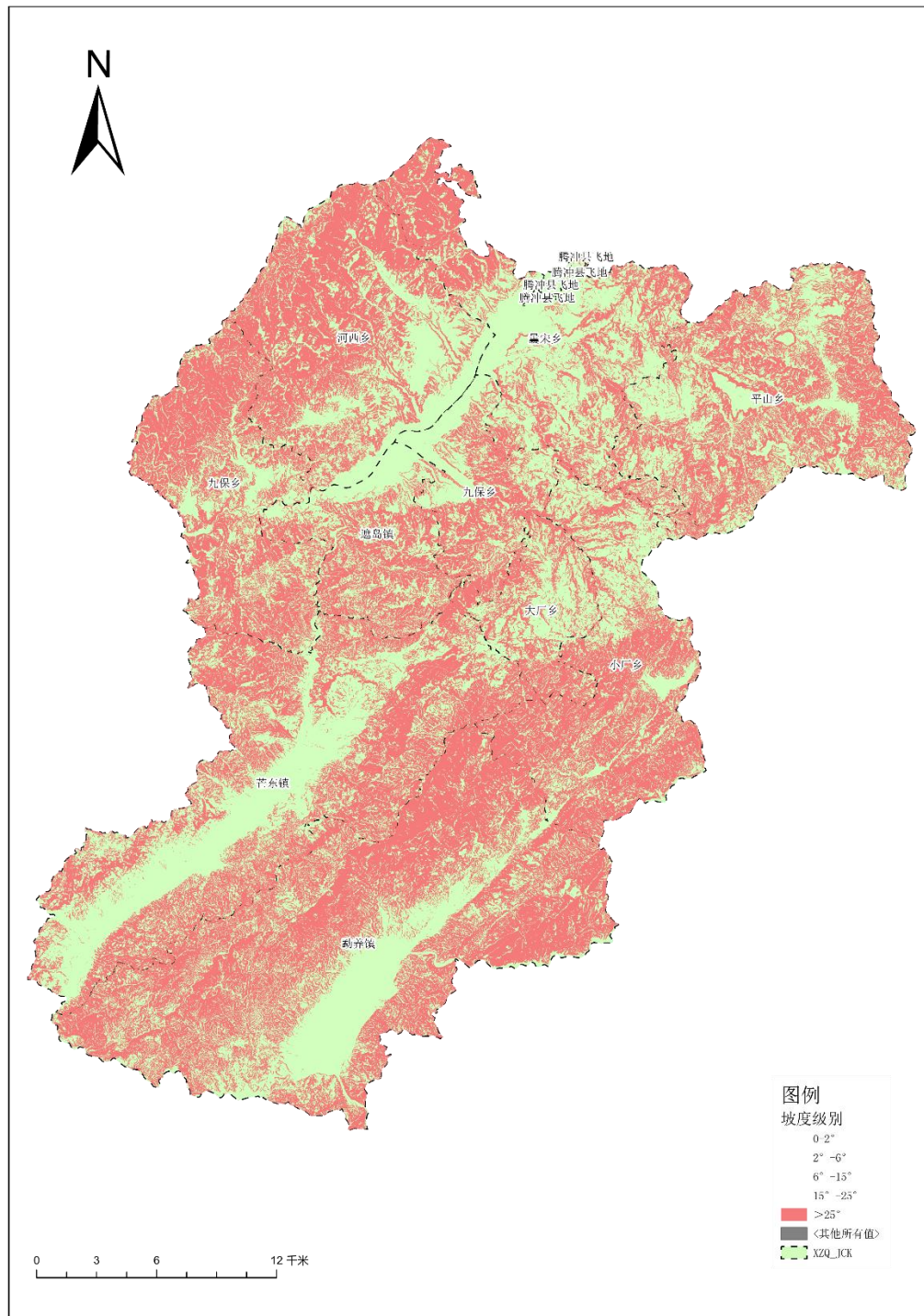


图 3-2 梁河县坡度分级图

4. 提取集中连片的坡度大于 25°林地、草地、裸土地范围。

对面积大于等于 3hm²坡度大于 25°林地、草地、裸土地图斑进行聚合分析，聚合最小面积为 5hm²，得到集中连片的坡度大于 25°的林地、草地、裸土地，再对图斑边界进行距离 10m 平滑处理，形成内业划定禁止开垦陡坡地初步范围，如图 3-4，内业划定禁止开垦陡坡地初步范围统计详见表 3-2。

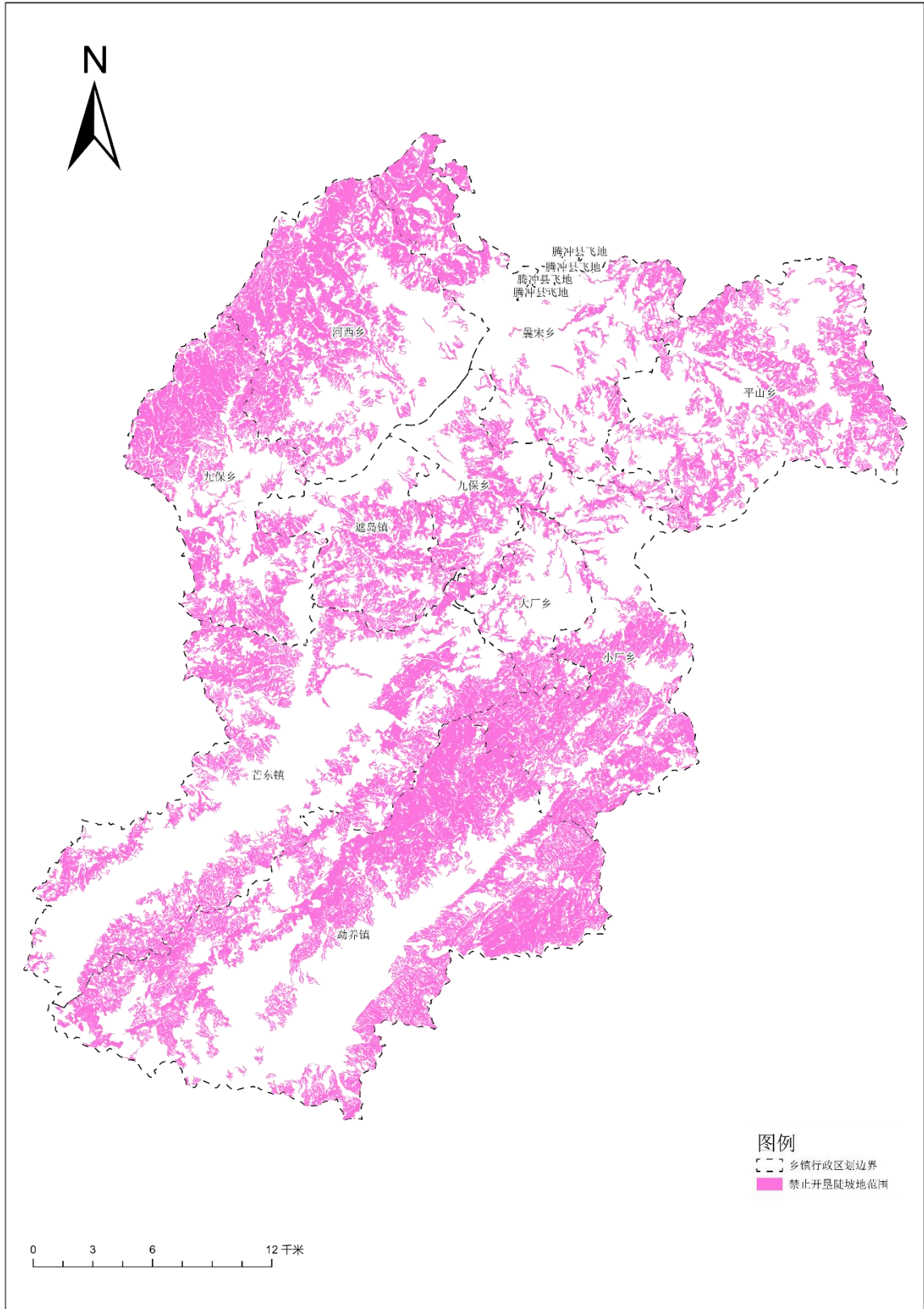


图 3-4 梁河县内业划定禁止开垦陡坡地初步范围图

表 3-2 内业划定禁止开垦陡坡地初步范围统计表

梁河县禁止开垦陡坡地范围统计表							
行政区域		国土总面积	林、草、裸土地面积合计	禁止开垦陡坡地划定范围面积（须填写）	禁止开垦陡坡地划定范围面积占国土面积比例	禁止开垦陡坡地划定范围面积占林草裸面积比例	禁止开垦陡坡地划定范围内生态红线面积占县生态保护红线面积比例
名称	代码	（公顷）	（公顷）	（公顷）	（%）	（%）	（%）
梁河县	533122	113644.45	84248.19	44651.53	39.29%	53.00%	72.96%

3.2.3 禁止开垦陡坡地初步范围修正

3.2.3.1 复核各部门资料

为避免梁河县禁止开垦陡坡地范围与城镇建设、交通规划及农业发展空间等产生矛盾，复核扣减梁河县禁止开垦陡坡地划定初步范围中占梁河县永久基本农田保护红线、耕地保护红线、城镇开发边界、后备耕地、国土空间规划、村庄建设规划、土地确权等范围。详见梁河县扣减后禁止开垦陡坡地初步范围图。

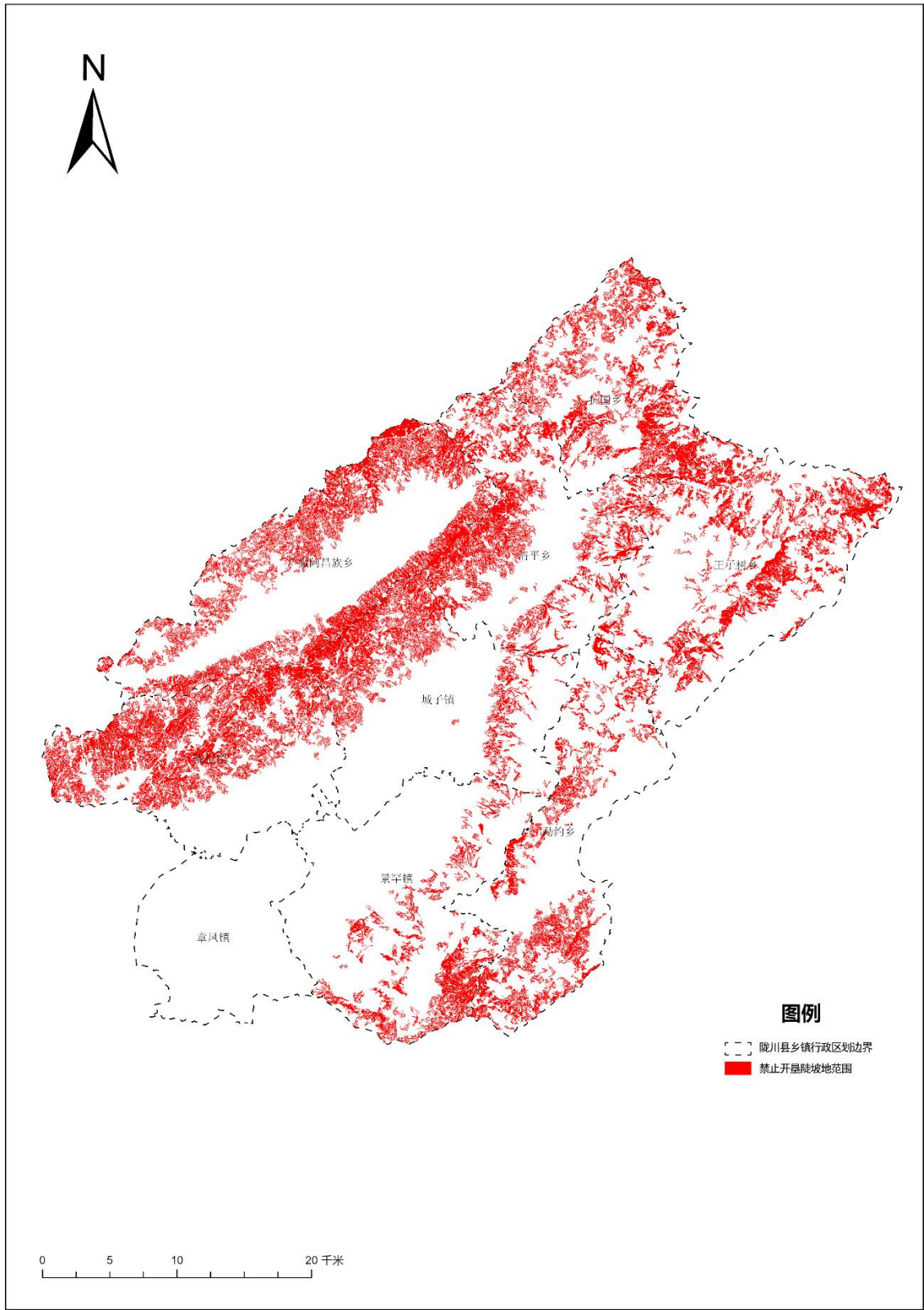


图 3-5 梁河县扣减后禁止开垦陡坡地初步范围图

3.2.3.2 外业复核

为保障划定范围科学合理，结合讨论会各单位的相关意见，于2024年9—10月期间对各县初步划定的禁止开垦陡坡地范围进行复核和典型调查工作。按照《水利部办公厅关于印发水土保持重点区域划定技术指南的通知》（办水保〔2024〕2号）、《云南省水利厅关于印发水土保持重点区域划定技术方案的通知》（云水保〔2024〕12号）要求，抽取内业初步划定的禁止开垦陡坡地范围图斑的3%（不低于）进行现场复核。外业复核工作采用两种方式开展，一种为随机抽选村庄，去村民委员会，跟熟悉村情村貌的村干部对照高清影像进行复核，同时就本项工作与一线村民委员会工作人员进行了交流，听取了他们的意见；另一种抽取典型图斑借用无人机、相机等工具进行现场复核。

根据《云南省禁止开垦陡坡地范围划定工作技术方案》要求，梁河县水利局负责同志牵头对梁河县禁止开垦陡坡地初步划定范围图斑开展外业复核，外业复核分两个阶段进行，2024年9—10月对梁河县禁止开垦陡坡地初步划定范围抽取不低于总图斑3%的图斑共计25个进行外业调查核实。2025年6月对梁河县禁止开垦陡坡地初步划定范围余下的97%图斑开展外业复核。小班调查核实统计表详见附表4。外业复核主要按照乡镇分区，跟各乡镇下辖村委熟悉村情村貌的村干部对照高清影像进行复核，同时就禁止开垦陡坡地范围划定工作与一线村民委员会工作人员进行了交流，听取了他们的意见建议，针对讨论后仍存在疑问图斑，现场调查复核，并运用了无人机技术进行辅助调查和现场拍照。最后形成一致意见，填写核实表，请图斑所在村小组、村委会及乡镇负责人员进行逐级核实签字确认后修订图斑。

通过外业复核发现存在的主要问题如下：

- （1）部分图斑存在已被开垦，或者已经不是天然的林地、草地的区域；
- （2）部分图斑与已建设重要生产建设项目用地范围存在矛盾，如公墓修建、项目施工地、弃渣场等。

现场复核图斑照片如下：



图斑编号：390

现场工作及与乡镇、村委工作人员讨论复核照片如下：

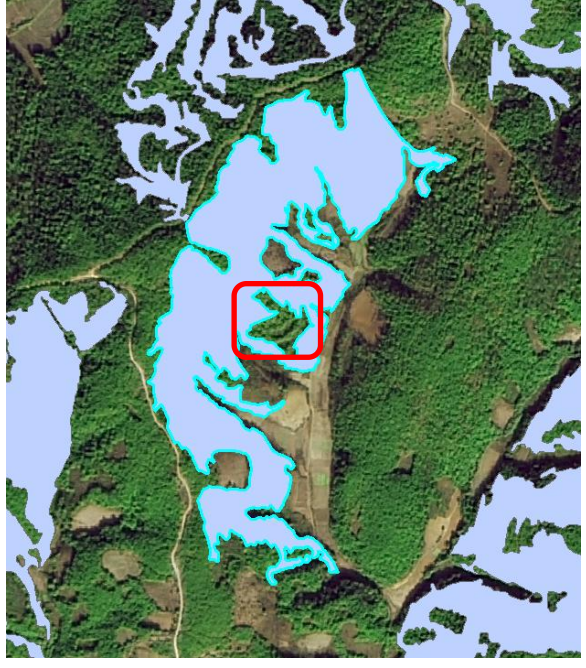
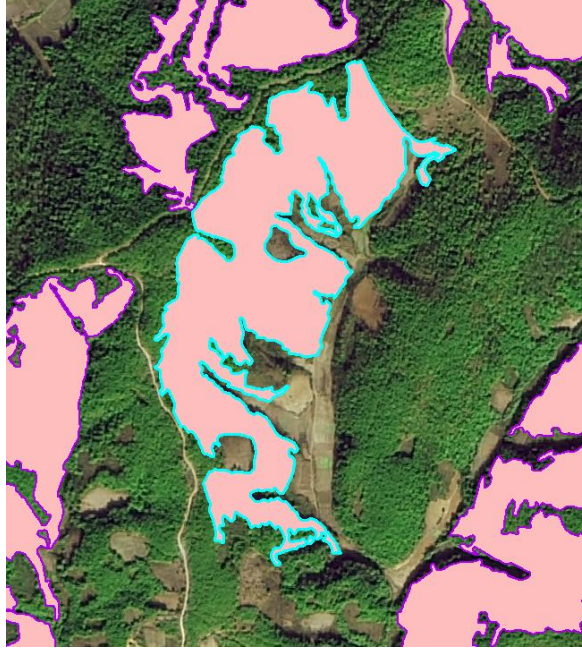


现场复核

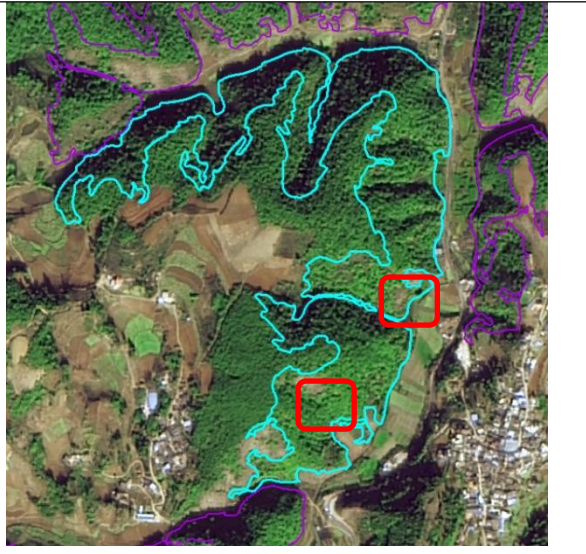
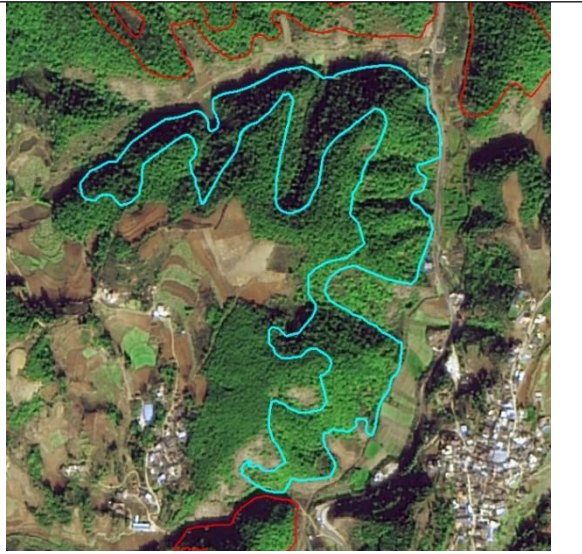
3.2.3.3 修正图斑

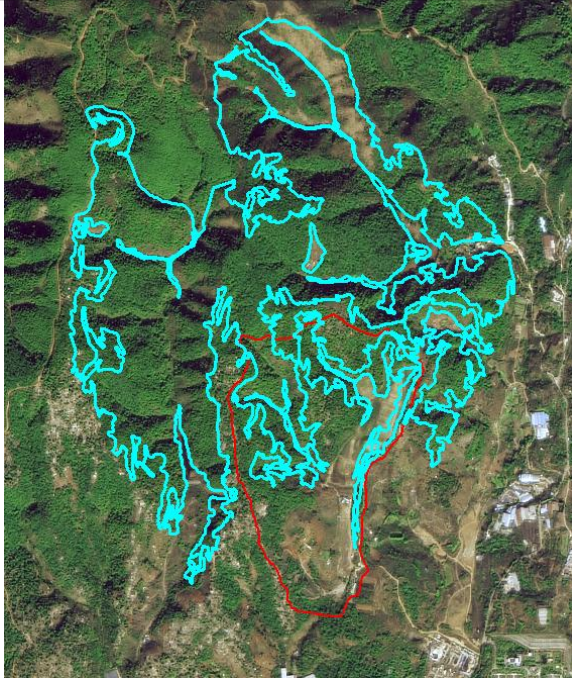
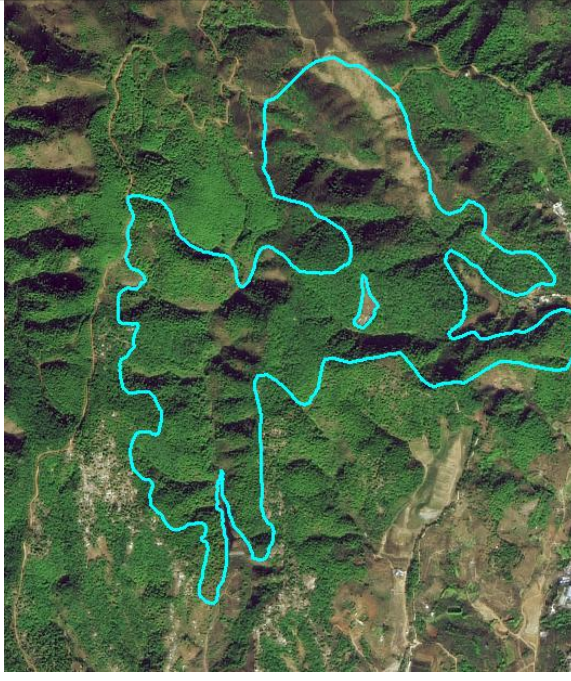
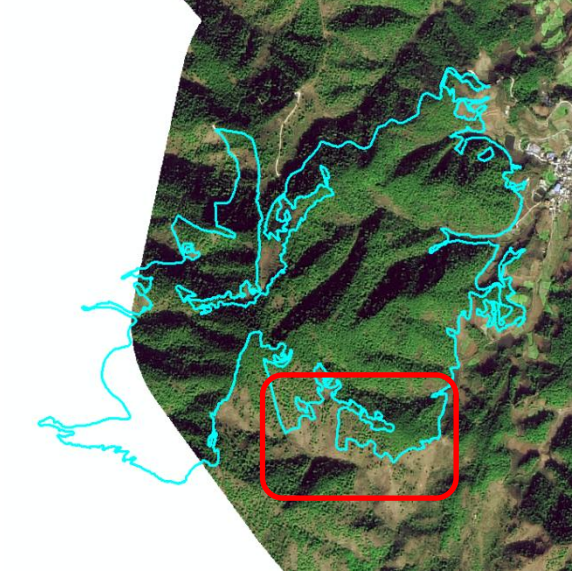
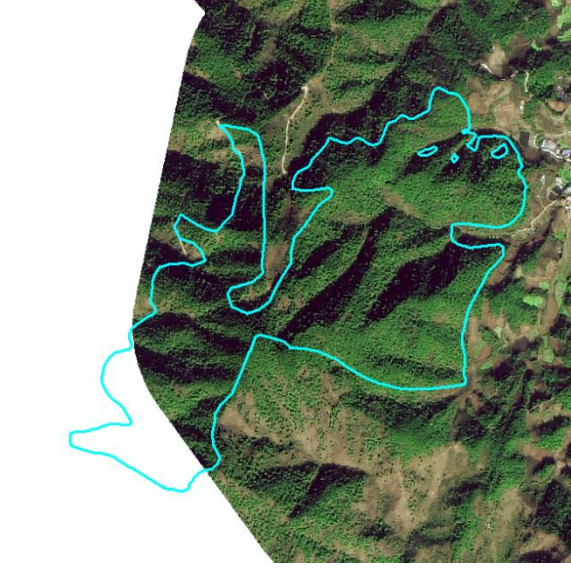
根据禁止开垦陡坡地范围划定落地准确，边界清晰的原则要求，结合地形地物特征，统筹考虑自然生态整体性，结合山脉、河流、地貌单元、植被等自然边界，以及复核讨论结果、相关举证资料矢量数据边界，对禁止开垦陡坡地范围逐个图斑边界进行复核修订。

(1) 填补由于坡度 $\leq 25^\circ$ 造成的面积的孔洞，填补孔洞面积占图斑面积比例 $< 20\%$ 的孔洞。





填补前	填补后
	
<p>图斑内存在多处孔洞</p>	<p>填补由于坡度$< 25^\circ$造成的面积的孔洞，保留由于地类造成的孔洞</p>

(2) 结合复核讨论，修正划定范围图斑。修改抠出现状为耕地、园地、在建项目范围等不适宜划定为禁垦区范围的图斑边界。

修正前	修正后
	

涉及现状耕地	抠出现状为耕地部分范围
	
中南部分涉及正在建设公墓项目范围, 红色范围为公墓项目规划矢量范围	抠出公墓项目建设范围
	
东南部分涉及果园地	抠出果园地范围

(3) 根据最新卫星影像图复核修正图斑。一是修正由于地形破碎造成的图斑尾状分布不协调图斑；二是禁垦区边界与耕地、居民点、道路等区域接壤时考虑卫星影像分辨率影响预留一定缓冲区。

修正前	修正后
	
<p>图斑边界有多处由于坡度小于或等于25°未划定为禁垦区范围支毛沟</p>	<p>靠近水库周库等特殊区域周边的沟道划入禁垦区范围，其他区域根据影像划入或抠出</p>
	
<p>图斑西侧靠近居民点和耕地</p>	<p>西侧建立一定缓冲</p>

(4) 检查拓扑是否正确。修改完善禁垦区范围图斑后，检查成果是否存在多部件、图斑重叠等。如有拓扑错误，修改至检查无误。

3.2.4 禁止开垦陡坡地范围数据库构建

基于 GIS 软件属性数据库，对修正、拓扑正确图斑按照《云南省禁止开垦陡坡地范围划定工作技术方案》建立梁河县禁止开垦陡坡地范围属性数据库。

表 3-3 梁河县禁止开垦陡坡地范围小斑属性数据库结构表

序号	字段名称	字段标识	类型	长度	计量单位
1	小斑编号	TBBH	字符串型	6	
2	省	SHENG	字符串型	20	
3	州(市)	SHI	字符串型	30	
4	县(市、区)	XIAN	字符串型	30	
5	乡(镇、街道)	XIANG	字符串型	30	
6	县行政区代码	XQBM	字符串型	10	
7	坡度级别	PDJB	字符串型	30	
8	土地利用类型	DL	字符串型	30	
9	面积	MJ	双精度	保留 2 位小数位	hm ²
10	行政村(居、社区)	CUN	字符串型	20	简称
11	原小斑编码	YTB_BM	字符串型	6	
12	调查人员	DC_RY	文本型	50	
13	调查日期	DC_RQ	字符串型	50	
14	备注	BZ	字符串型	30	

字段名	别名	数据类型	<input checked="" type="checkbox"/> 允许空值	<input type="checkbox"/> 高亮显示	数字格式	默认	精度	比例	长度
TBBH	TBBH	文本	<input type="checkbox"/>	<input type="checkbox"/>			0	0	6
SHENG	SHENG	文本	<input type="checkbox"/>	<input type="checkbox"/>			0	0	20
SHI	SHI	文本	<input type="checkbox"/>	<input type="checkbox"/>			0	0	30
XIAN	XIAN	文本	<input type="checkbox"/>	<input type="checkbox"/>			0	0	30
XIANG	XIANG	文本	<input type="checkbox"/>	<input type="checkbox"/>			0	0	30
XQBM	XQBM	文本	<input type="checkbox"/>	<input type="checkbox"/>			0	0	10
PDJB	PDJB	文本	<input type="checkbox"/>	<input type="checkbox"/>			0	0	30
DL	DL	文本	<input type="checkbox"/>	<input type="checkbox"/>			0	0	30
MJ	MJ	双精度	<input type="checkbox"/>	<input type="checkbox"/>	数值		0	0	
CUN	CUN	文本	<input type="checkbox"/>	<input type="checkbox"/>			0	0	20
YTB_BM	YTB_BM	文本	<input type="checkbox"/>	<input type="checkbox"/>			0	0	6
DC_RY	DC_RY	文本	<input type="checkbox"/>	<input type="checkbox"/>			0	0	50
DC_RQ	DC_RQ	文本	<input type="checkbox"/>	<input type="checkbox"/>			0	0	30
BZ	BZ	文本	<input type="checkbox"/>	<input type="checkbox"/>			0	0	50

图 3-6 梁河县禁止开垦陡坡地范围小斑属性数据库

3.2.5 数据库完善

根据外业调查核实结果，对存在问题的小斑进行修正及属性修改，完善小班数据库。划定的禁止开垦陡坡地地理坐标系为 China Geodetic Coordinate System 2000，投影坐标系为 CGCS2000 3 Degree GK Zone 34，属性数据库命名为 LHX_JKDPDFW。属性表字段包括图斑编号、省、州（市）、县（市、区）、乡（镇、街道）、县行政区划代码、坡度分级、土地利用类型、面积、行政村（居、社区）、原图斑编码、调查人员、调查日期和备注等基本信息。经过自查自检，数据库字段齐全，填写准确，拓扑检查无错误。

3.2.6 成果整编

根据《云南省禁止开垦陡坡地范围划定工作技术方案》，编制梁河县禁止开垦陡坡地范围划定成果文件，成果文件主要包括数据库、成果报告、附图和附表。

（1）数据库：梁河县禁止开垦陡坡地小班数据库（LHX_JKDPDFW）。

（2）成果报告：《梁河县禁止开垦陡坡地范围划定报告》。

（3）附图：主要包括梁河县禁止开垦坡度分布图、梁河县林地、草地、裸土地分布图、梁河县禁止开垦陡坡地范围分布图。

（4）附表：主要包括梁河县禁止开垦坡度表、梁河县林地、草地、裸土地统计表、梁河县禁止开垦陡坡地范围统计表、梁河县禁止开垦陡坡地范围小班调查核实统计表。

3.3 划定成果

3.3.1 总体情况

梁河县共划定禁止开垦陡坡地面积 44651.53hm²、小班数 713 个，涉及梁河县 9 个乡镇 67 个行政村、国有林及自然保护区。涉及林地面积 44557.04hm²、草地面积 72.98hm²及裸土地面积 14.14hm²。梁河县禁止开垦陡坡地划定范围如图 3-7，梁河县禁止开垦陡坡地面积统计详见表 3-5，禁止开垦坡度分级统计详见表 3-6。



图 3-7 梁河县禁止开垦陡坡地划定范围图

表 3-4 梁河县禁止开垦陡坡地面积统计表

梁河县禁止开垦陡坡地范围统计表							
行政区域		国土总面积	林、草、裸土地面积合计	禁止开垦陡坡地划定范围面积(须填写)	禁止开垦陡坡地划定范围面积占国土面积比例	禁止开垦陡坡地划定范围面积占林草裸面积比例	禁止开垦陡坡地划定范围内生态红线面积占县生态保护红线面积比例
名称	代码	(公顷)	(公顷)	(公顷)	(%)	(%)	(%)
梁河县	533122	113644.45	84248.19	44651.53	39.29%	53.00%	72.96%

表 3-5 梁河县禁止开垦陡坡地面积统计表

序号	乡镇名称	禁止开垦陡坡地面积 (hm ²)	国土面积 (hm ²)	备注
1	遮岛镇	2083.48	5261.80	
2	小厂乡	5131.09	10184.04	
3	平山乡	4034.18	12564.47	
4	曩宋乡	3111.95	10732.02	
5	勐养镇	11666.65	25201.35	
6	芒东镇	6346.75	20388.40	
7	九保乡	5893.35	13400.03	
8	河西乡	5402.72	12121.33	
9	大厂乡	981.32	3609.30	

表 3-6 云南省德宏州梁河县禁止开垦坡度分级统计表

序号	乡镇名称	国土面积 (hm ²)	坡度分级面积 (hm ²)	
			>禁止开垦坡度 (25°) 面积	≤坡度 (25°) 面积
1	遮岛镇	5261.8	1901.94	181.54
2	小厂乡	10184.04	4681.04	450.05
3	平山乡	12564.47	3702.76	331.42
4	曩宋乡	10732.02	2898.49	213.46
5	勐养镇	25201.35	10700.90	965.75
6	芒东镇	20388.4	5763.75	582.99
7	九保乡	13400.03	5460.10	433.25
8	河西乡	12121.33	5057.58	345.14
9	大厂乡	3609.3	897.94	83.38

3.3.2 空间分布情况

3.3.2.1 遮岛镇

遮岛镇共划定禁止开垦陡坡地面积 2083.48hm²，占区禁止开垦陡坡地面积 4.67%；小班数 57 个，占禁止开垦陡坡地小班总数 7.99%；涉及下辖 4 个行政村及 1 个国有林。遮岛镇划定禁止开垦陡坡地范围如图。



图 3-8 遮岛镇禁止开垦陡坡地划定范围示意图

表 3-7 遮岛镇禁止开垦陡坡地划定统计表

行政村名	禁止开垦面积 (hm ²)	小班数
合计	2083.48	57
团结社区居民委员会	26.66	2
弄么村民委员会	89.57	8
振兴社区居民委员会	13.08	2
水箐村民委员会	332.69	12
国有林	1621.67	33

3.3.2.2 小厂乡

小厂乡共划定禁止开垦陡坡地面积 5131.09hm²，占区禁止开垦陡坡地面积 11.49%；小班数 77 个，占区禁止开垦陡坡地小班总数 10.80%；涉及 5 个行政村。景罕镇划定禁止开垦陡坡地范围如图。

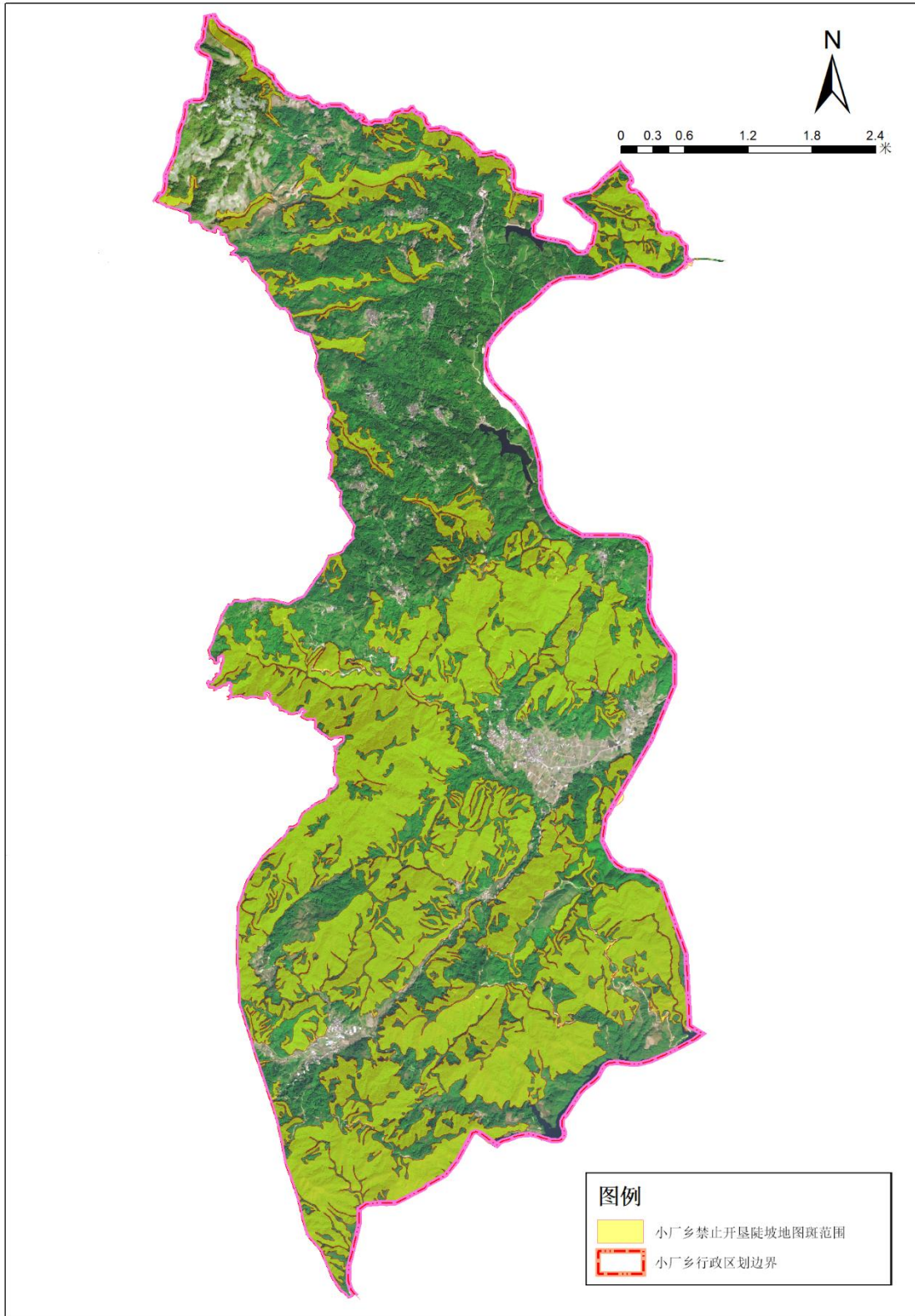


图 3-9 小厂乡禁止开垦陡坡地划定范围示意图

表 3-8 小厂乡禁止开垦陡坡地划定统计表

行政村名	禁止开垦面积 (hm ²)	小班数
合计	5131.09	77
友义村民委员会	184.70	10
小厂村民委员会	230.58	12
勐竜村民委员会	4513.94	39
龙塘村民委员会	67.712	6
大邦幸村民委员会	134.18	10

3.3.2.3 芒东镇

芒东镇共划定禁止开垦陡坡地面积 6346.75hm²，占区禁止开垦陡坡地面积 14.21%；小班数 192 个，占区禁止开垦陡坡地小班总数 26.93%；涉及 13 个行政村和 1 个国有林。芒东镇划定禁止开垦陡坡地范围如图。

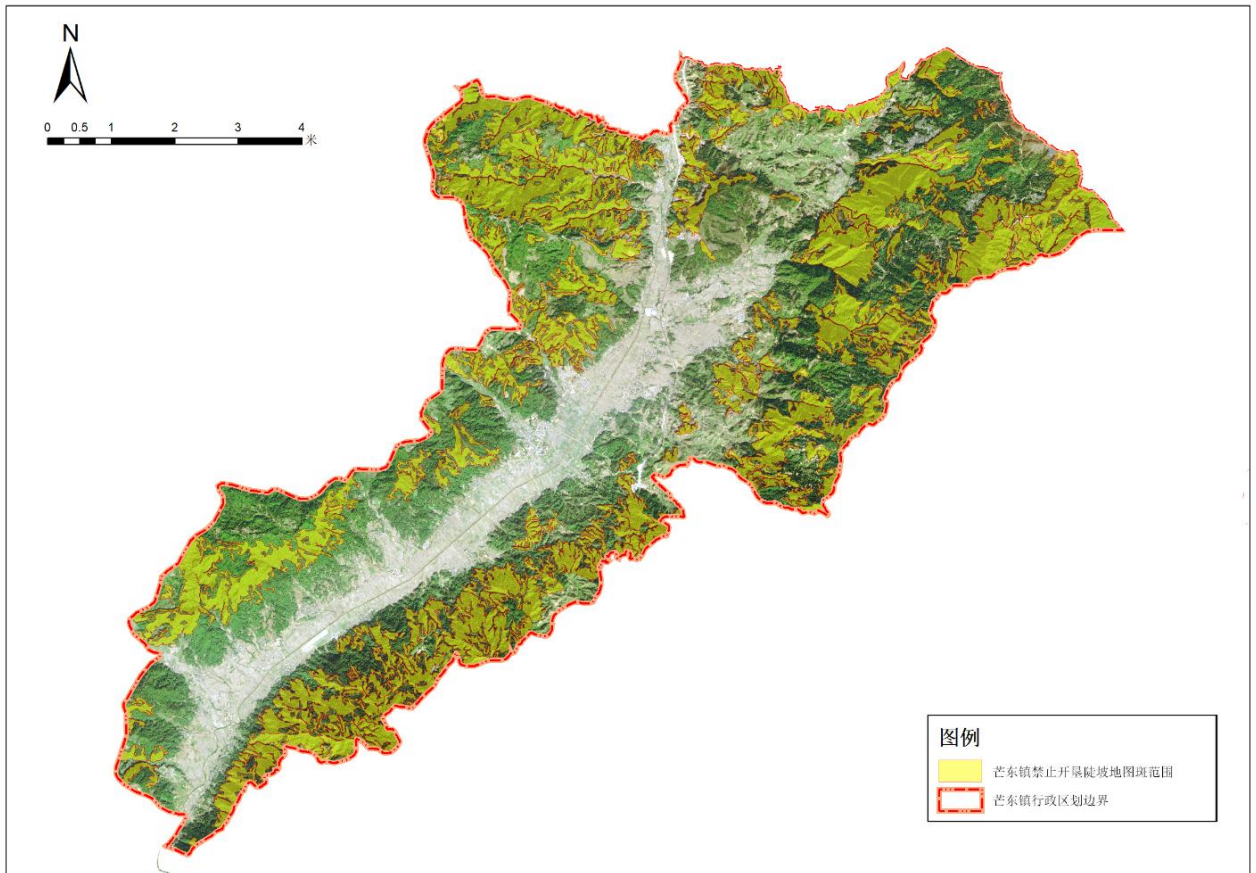


图 3-10 芒东镇禁止开垦陡坡地划定范围示意图

表 3-9 芒东镇禁止开垦陡坡地划定情况统计表

行政村名	禁止开垦面积 (hm ²)	小班数
合计	6346.75	192
芒东村民委员会	482.01	21
清平村民委员会	599.07	21
杞木寨村民委员会	240.44	17
帮别村民委员会	536.73	15
平坝村民委员会	553.55	15
小寨子村民委员会	277.16	15
国有林	266.67	14
户那村民委员会	269.67	13
那勐村民委员会	231.00	13
洒坞村民委员会	615.77	13
罗岗村民委员会	831.79	10
湾中村民委员会	411.69	9
笋子凹村民委员会	500.32	8
翁冷村民委员会	531.05	8

3.3.2.4 平山乡

平山乡共划定禁止开垦陡坡地面积 4034.18hm²，占区禁止开垦陡坡地面积 9.03%；小班数 175 个，占区禁止开垦陡坡地小班总数 24.54%；涉及下辖 6 个行政村 6 个国有林 1 个茶厂。平山乡划定禁止开垦陡坡地范围如图。

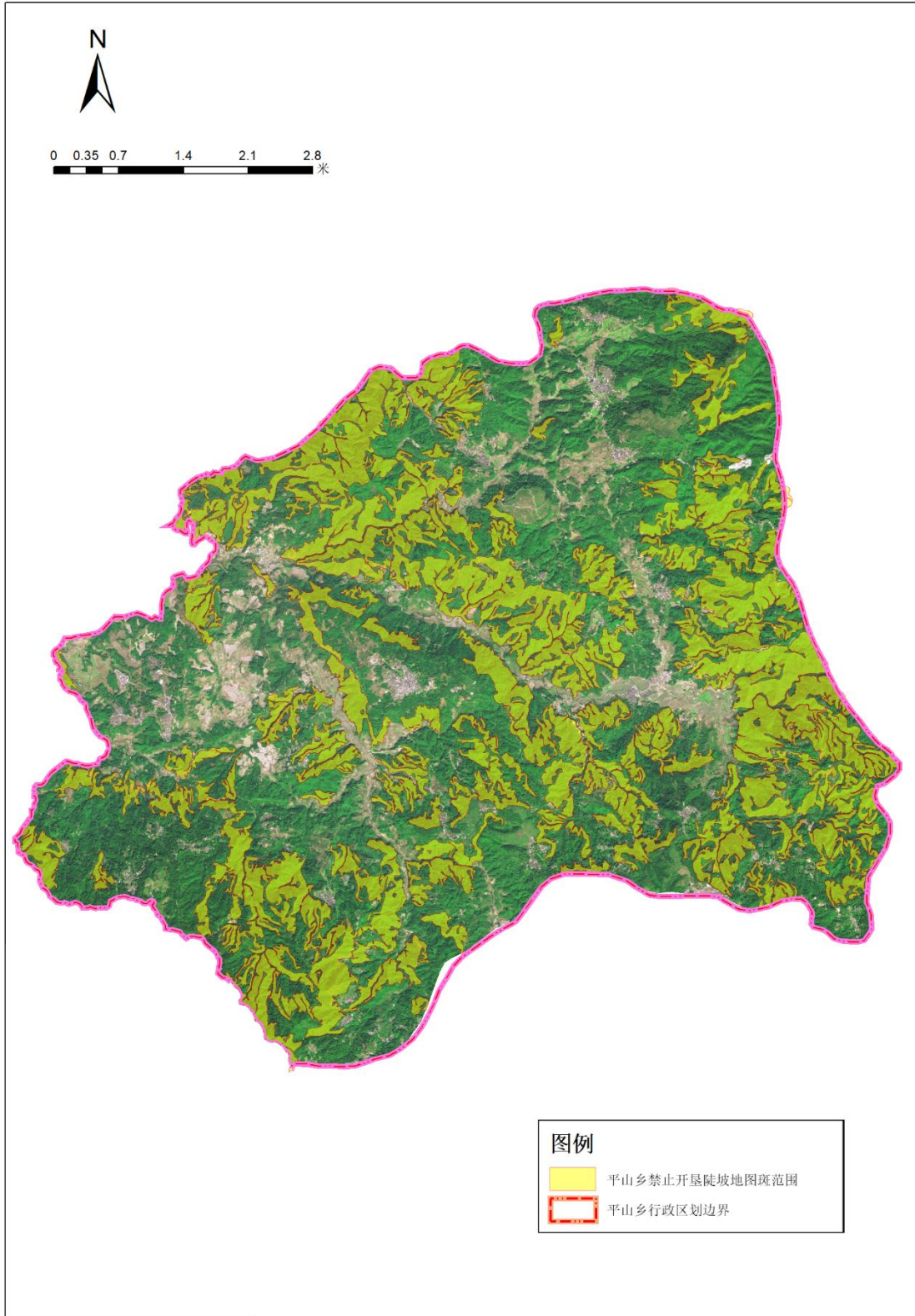


图 3-11 平山乡禁止开垦陡坡地划定范围示意图

表 3-10 平山乡禁止开垦陡坡地划定情况统计表

行政村名	禁止开垦面积 (hm ²)	小班数
合计	4034.18	175
勤蚌村民委员会	993.78	34
上河东村民委员会	381.69	30
天宝村民委员会	680.02	26
核桃林村民委员会	537.50	24
平山村民委员会	594.32	23
小园子村民委员会	414.83	21
大石岩国有林	55.29	5
平山凹子国有林	35.93	4
龙塘山国有林	39.89	3
池子山国有林	60.10	2
茶厂	0.28	1
大黑箐国有林	210.52	1
仙人水井国有林	30.07	1

3.3.2.5 九保乡

九保乡共划定禁止开垦陡坡地面积 5893.35hm²，占区禁止开垦陡坡地面积 13.20%；小班数 130 个，占区禁止开垦陡坡地小班总数 18.23%；涉及下辖 6 个行政村 2 个国有林。清平乡划定禁止开垦陡坡地范围如图。

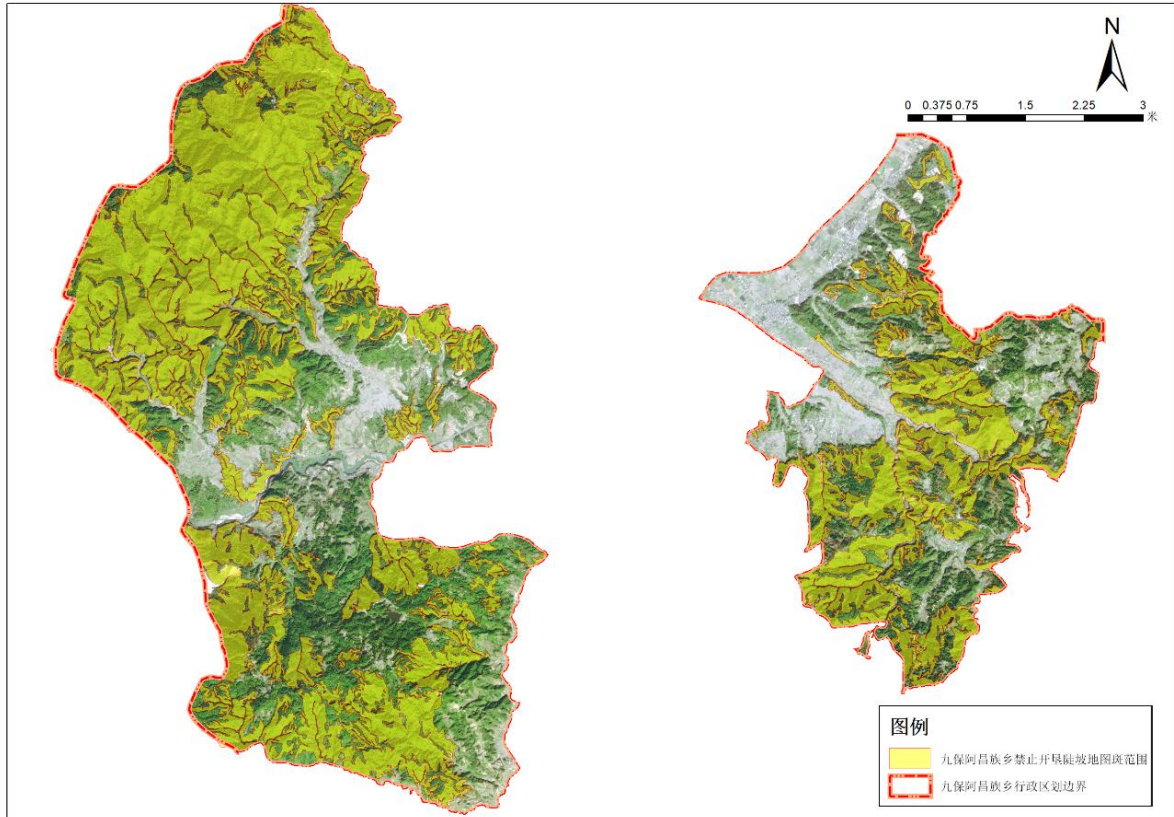


图 3-12 九保乡禁止开垦陡坡地划定范围示意图

表 3-11 九保乡禁止开垦陡坡地划定情况统计表

行政村名	禁止开垦面积 (hm ²)	小班数
合计	5893.35	130
国有林	1400.51	26
勐宋村民委员会	727.50	25
安乐村民委员会	539.96	23
横路村民委员会	156.71	15
勐科村民委员会	316.84	13
丙盖村民委员会	369.11	11
中山国有林	2279.84	9
九保村民委员会	103.02	8

3.3.2.6 勐养镇

勐养镇共划定禁止开垦陡坡地面积 11666.65hm²，占区禁止开垦陡坡地面积 26.13%；小班数 126 个，占区禁止开垦陡坡地小班总数 17.67%；涉及下辖 8 个行政村 1 个林场。勐养镇划定禁止开垦陡坡地范围如图。

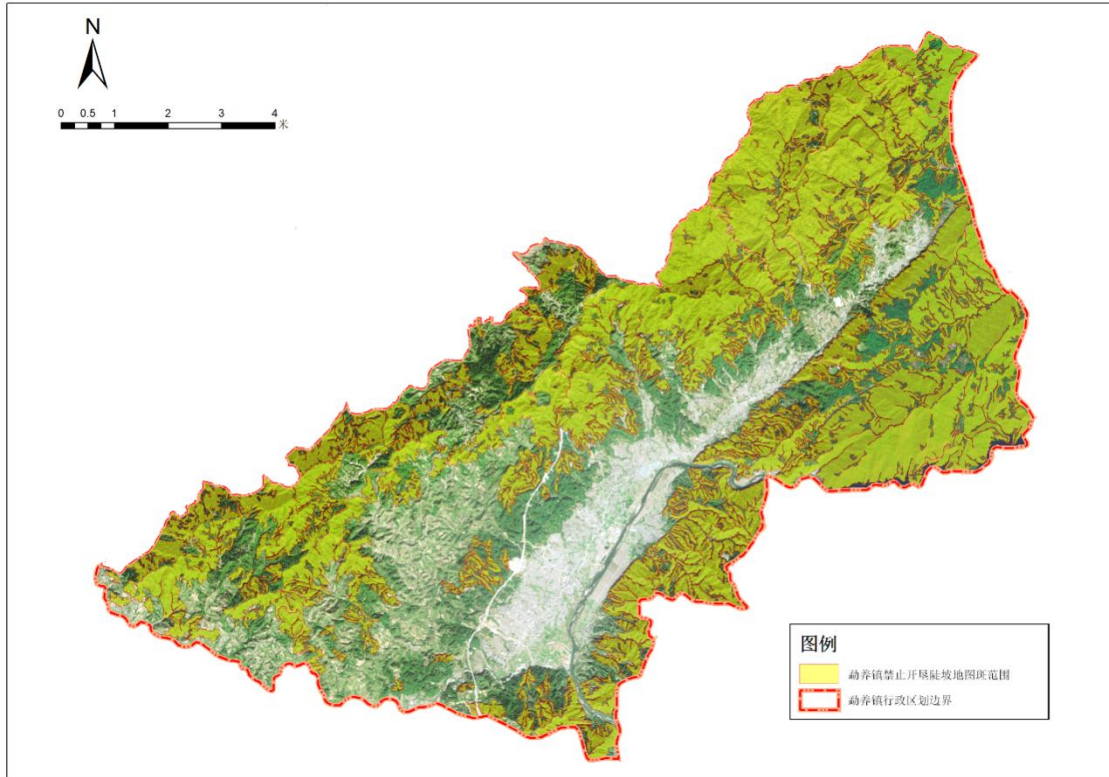


图 3-13 勐养镇禁止开垦陡坡地划定范围示意图

表 3-12 勐养镇禁止开垦陡坡地划定情况统计表

行政村名	禁止开垦面积 (hm ²)	小班数
合计	11666.65	126
卡子村民委员会	1730.64	27
野鸭塘村民委员会	4034.99	21
帮歪村民委员会	1520.44	20
芒轩村民委员会	506.99	15
中营村民委员会	300.61	12
帮盖村民委员会	822.01	10

行政村名	禁止开垦面积 (hm ²)	小班数
芒蚌村民委员会	583.55	10
芒回村民委员会	259.50	6
三岔河林场	1908.17	5

3.3.2.7 河西乡

河西乡共划定禁止开垦陡坡地面积 5402.72hm²，占区禁止开垦陡坡地面积 12.11%；小班数 122 个，占区禁止开垦陡坡地小班总数 17.11%；涉及下辖 8 个行政村 1 个国有林。河西乡划定禁止开垦陡坡地范围如图。




图 3-14 河西乡禁止开垦陡坡地划定范围示意图

表 3-13 河西乡禁止开垦陡坡地划定情况统计表

行政村名	禁止开垦面积 (hm ²)	小班数
合计	5402.72	122
勐来村民委员会	704.21	23
芒陇村民委员会	259.10	20
邦读村民委员会	633.14	19
国有林	1722.61	17
三锅疆村民委员会	717.66	17
来连村民委员会	313.68	9
丝瓜坪村民委员会	634.26	7
芒杏村民委员会	31.30484691573	5
阳塘村民委员会	386.99	5

3.3.2.8 曩宋乡

曩宋乡共划定禁止开垦陡坡地面积 3111.95hm²，占区禁止开垦陡坡地面积 6.97%；小班数 100 个，占区禁止开垦陡坡地小班总数 14.03%；涉及下辖 8 个行政村 1 个国有林。曩宋乡划定禁止开垦陡坡地范围如图。

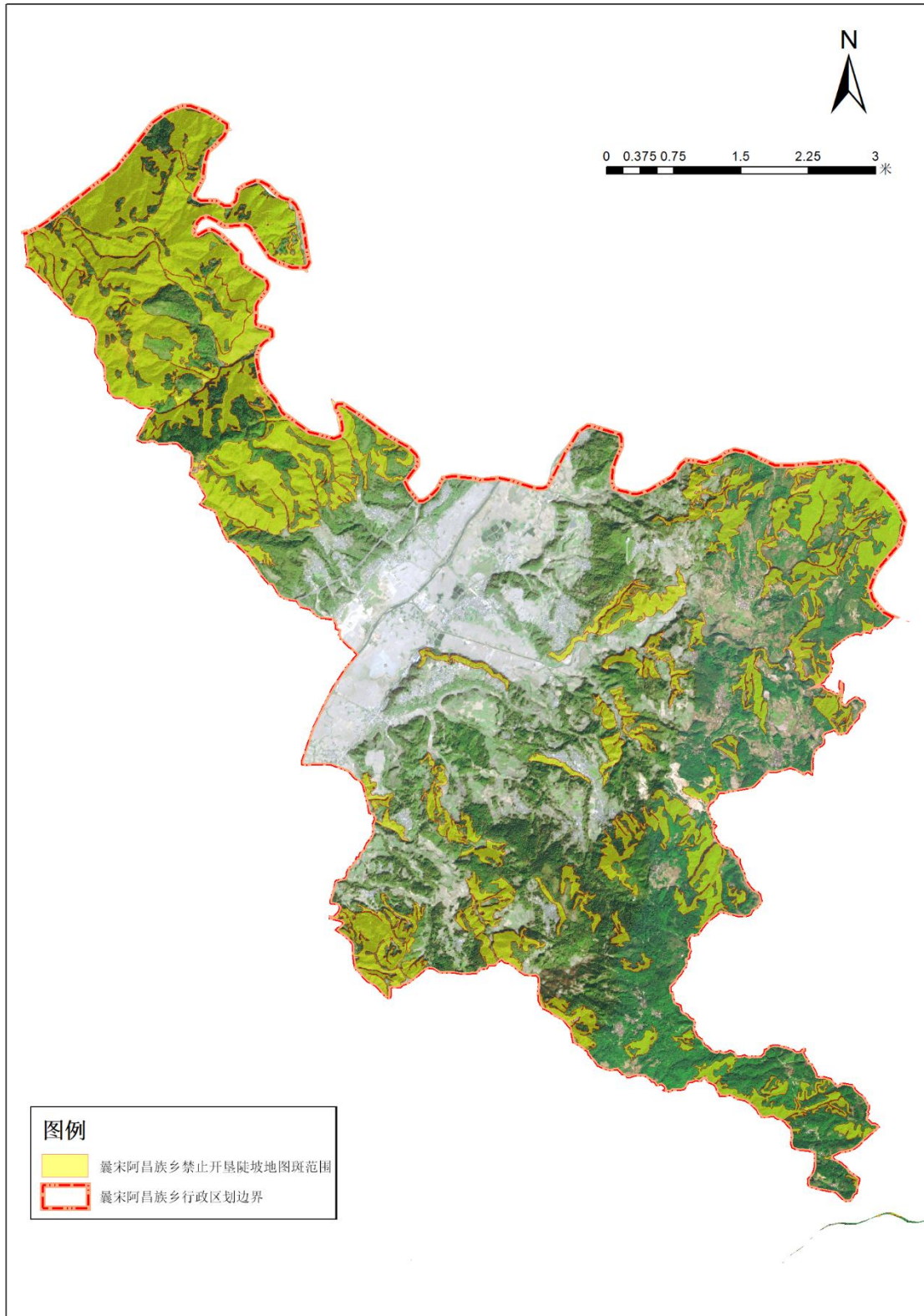


图 3-15 曩宋乡禁止开垦陡坡地划定范围示意图

表 3-14 曩宋乡禁止开垦陡坡地划定情况统计表

行政村名	禁止开垦面积 (hm ²)	小班数
合计	3111.95	100
龙营村民委员会	312.96	24
关章村民委员会	466.61	16
河东村民委员会	243.92	15
芒林村民委员会	694.70	11
弄别村民委员会	129.18	9
瑞泉村民委员会	232.49	9
上芒东村民委员会	636.84	9
马茂村民委员会	74.16	5
国有林	321.15	2

3.3.2.9 大厂乡

大厂乡共划定禁止开垦陡坡地面积 981.32hm²，占区禁止开垦陡坡地面积 2.19%；小斑数 31 个，占区禁止开垦陡坡地小斑总数 4.35%；涉及下辖 5 个行政村。大厂乡划定禁止开垦陡坡地范围如图。

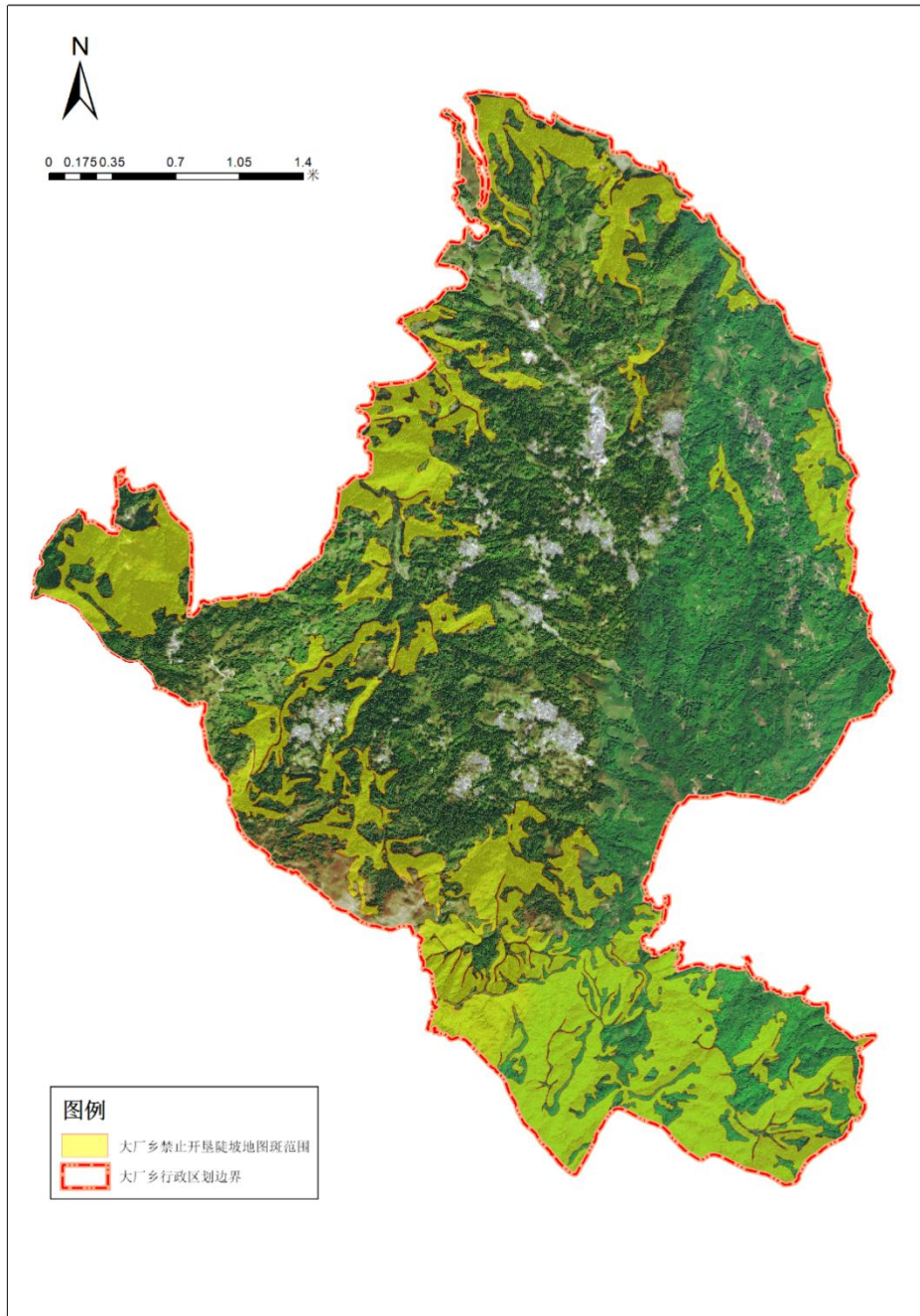


图 3-16 大厂乡禁止开垦陡坡地划定范围示意图

表 3-15 大厂乡禁止开垦陡坡地划定情况统计表

行政村名	禁止开垦面积 (hm ²)	小班数
合计	981.32	31
赵老地村民委员会	197.15	12
永安寨村民委员会	74.61	6
大厂村民委员会	186.84	5
大生基村民委员会	478.45	5
二道河村民委员会	44.27	3

4 保障措施

4.1 组织保障

德宏州梁河县禁止开垦陡坡地范围划定工作由梁河县人民政府牵头，梁河县水利局负责协调上报工作，以及组织协调开展具体划定工作，梁河县水利局委托云南省水利水电勘测设计院有限公司作为梁河县禁止开垦陡坡地范围划定工作的技术支撑单位。

梁河县水利局组建了组织协调组，由分管领导作为组成员，下设2~3人作为具体负责协调人员；技术支撑单位成立禁止开垦陡坡地范围划定技术负责技术工作组，为梁河县禁止开垦陡坡地范围划定工作提供保障。

4.2 制度保障

禁止开垦陡坡地范围划定制度是《中华人民共和国水土保持法》《云南省水土保持条例》及相关法律法规的重要组成部分，旨在科学合理地预防和治理水土流失，保护生态环境。制度保障主要体现在以下几个方面：

1. 技术指导与实施：水利部制定了《禁止开垦陡坡地范围划定技术指南》，指导各地开展划定工作，确保划定工作科学、准确、落地。划定工作通常由县级人民政府组织开展，结合第三次全国国土调查和水土流失动态监测成果，采用定量判别为主、定性判定为辅的方法进行。

2. 跨部门协作与监督：禁止开垦陡坡地范围划定工作需要多部门协作，包括水利、自然资源、农业农村等部门的密切配合，以确保划定工作的顺利推进和实施。同时，省级水行政主管部门技术支撑单位需加强组织协调和技术指导，督促辖区内各县级行政区完成划定工作。

禁止开垦陡坡地范围划定制度通过法律法规的明确、技术指南的指导、跨部门协作的推进，确保了水土保持工作的有效实施，从而保障了生态环境的可持续发展。

4.3 资金保障

2024年度启动禁止开垦陡坡地范围划定工作梁河县水利局积极争取2025年筹

措保障梁河县禁止开垦陡坡地范围划定工作，为梁河县禁止开垦陡坡地范围划定工作的资金保障设立专项资金强化资金保障，纳入年度财政预算管理，确保专款专用。

4.4 技术保障

梁河县各相关职能部门积极配合，提供了可靠、齐全的基础资料，为本项工作的顺利进行提供了最基本的技术保障，保障了技术成果的可靠性。

在开展工作之前，技术支撑单位组织水保、地理、环境多学科技术人员成立工作小组。认真研读《禁止开垦陡坡地范围划定技术指南》（水利部，2024年1月）和《云南省禁止开垦陡坡地范围划定工作技术方案》（2024年4月），与省级技术支撑单位咨询、交流、学习，组织学习省级的培训课件，并且研读了相关的规程和文件，掌握了是什么、为什么、怎么干之后，开始投入具体工作，并在过程中，及时发现解决问题，保障了技术成果的时效性和准确性。主要技术保证措施如下：

- 1.认真及时地做好项目资料的收集和检查，检查完后有遗漏的资料及时进行收集补充；
- 2.工作开展过程中，与省级技术支撑单位保持联系，确保过程中发现的问题及时解决；
- 3.将全部相关法律法规吃透，确保技术成果依法、依规。

4.5 质量保障

梁河县禁止开垦陡坡地范围划定的质量保障主要体现在以下几个方面：

- 1.高度重视与组织协调。梁河县各级各部门需高度重视禁止开垦陡坡地范围划定工作，明确专人专班，加强沟通协调，合力攻坚推动划定工作的顺利开展。
- 2.规范技术操作，严把质量关。技术单位建立专业团队明确责任和职责。在项目中，严格遵循牵头单位制定的质量要求以及技术单位质量管理体系（GB/T19001-ISO9001《质量管理体系要求》）的规定，对项目开展工程中的成果进行校核、审查、核定、批准等环节确保划定工作的质量。
- 3.信息化与智能化手段的应用。通过利用高清遥感影像，结合梁河县国土三调2023年变更数据成果、矢量边界数据等，精确划定禁垦陡坡地范围，提高划定工作

的精度和效率。

4.社会宣传与群众参与。加大宣传力度，提高群众知晓度，普及水土保持法律法规和相关制度，营造全民参与的良好氛围。

5.现场调查与实地复核。在划定过程中，需开展现场实地调查复核，并征求当地相关部门意见，形成初步划定成果，确保划定结果的科学性和准确性。

梁河县禁止开垦陡坡地范围划定的质量保障措施从组织协调、技术操作到信息化手段应用以及社会宣传等多个方面，确保了划定工作的科学性、准确性和合法性。

4.6 监督管理

划定禁止开垦陡坡地范围划定是为了预防和减轻水土流失，保护和改善生态环境。维护水土资源的可持续利用，确保农业生产的长期稳定，并减少自然灾害如滑坡和泥石流的发生。禁止开垦陡坡地范围划定监管措施如下：

1.开垦限制

后续禁止开垦陡坡地范围划定后按照《中华人民共和国水土保持法》等要求禁止开垦种植农作物。

2.种植管理

在禁止开垦陡坡地范围内种植经济林的，应当科学选择树种，合理确定规模，并采取水土保持措施，防止水土流失。

3.违规处罚

违反划定陡坡地范围的相关规定，在陡坡地上开垦种植农作物

5 附件

5.1 附表

附表 1 云南省德宏州梁河县禁止开垦陡坡地面积统计表

序号	乡镇名称	禁止开垦陡坡地面积 (hm ²)	国土面积 (hm ²)	备注
1	遮岛镇	2083.48	5261.80	
2	小厂乡	5131.09	10184.04	
3	平山乡	4034.18	12564.47	
4	曩宋乡	3111.95	10732.02	
5	勐养镇	11666.65	25201.35	
6	芒东镇	6346.75	20388.40	
7	九保乡	5893.35	13400.03	
8	河西乡	5402.72	12121.33	
9	大厂乡	981.32	3609.30	

附表 2 云南省德宏州梁河县禁止开垦坡度分级统计表

序号	乡镇名称	国土面积 (hm ²)	坡度分级面积 (hm ²)	
			>禁止开垦坡度 (25°) 面积	≤坡度 (25°) 面积
1	遮岛镇	5261.8	1901.94	181.54
2	小厂乡	10184.04	4681.04	450.05
3	平山乡	12564.47	3702.76	331.42
4	曩宋乡	10732.02	2898.49	213.46
5	勐养镇	25201.35	10700.90	965.75
6	芒东镇	20388.4	5763.75	582.99
7	九保乡	13400.03	5460.10	433.25
8	河西乡	12121.33	5057.58	345.14
9	大厂乡	3609.3	897.94	83.38

附表3 云南省德宏州梁河县林地、草地、裸土地统计表

州(市)	县 (市、区)	乡镇名称	国土面积 (hm ²)	林地 (hm ²)				草地 (hm ²)				裸土地 (hm ²)
				乔木 林地	竹林地	灌木 林地	其他 林地	天然 牧草地	沼泽 草地	人工 牧草地	其他 草地	
德宏州	梁河县	遮岛镇	5261.8	3586.98	118.28	125.92	107.67	/	/	/	25.16	0.61
德宏州	梁河县	小厂乡	10184.04	8244.15	16.91	71.42	199.22	/	/	/	16.91	1.31
德宏州	梁河县	平山乡	12564.47	8968.05	70.08	318.98	591.68	/	/	/	27.30	3.88
德宏州	梁河县	曩宋乡	10732.02	6811.62	125.30	273.77	242.28	/	/	/	47.45	0.82
德宏州	梁河县	勐养镇	25201.35	17917.03	106.60	255.00	349.06	/	/	0.75	25.87	1.71
德宏州	梁河县	芒东镇	20388.4	12887.42	625.69	246.81	381.80	/	/	/	110.37	4.68
德宏州	梁河县	九保乡	13400.03	9872.73	84.41	98.82	164.33	/	/	/	40.35	18.69
德宏州	梁河县	河西乡	12121.33	8374.96	165.37	408.67	212.73	/	/	/	124.14	1.83
德宏州	梁河县	大厂乡	3609.3	2640.39	3.57	7.63	56.29	/	/	/	50.73	/

附表 4 云南省德宏州梁河县禁止开垦陡坡地属性表

序号	图斑编号	省	市	县	乡镇	县行政区划	坡度级别	土地利用类	面积	备注
1	5331220001	云南省	德宏州	梁河县	曩宋乡	533122	1($\geq 25^\circ$)	林地	81.45	
2	5331220002	云南省	德宏州	梁河县	曩宋乡	533122	1($\geq 25^\circ$)	林地	537.04	
3	5331220003	云南省	德宏州	梁河县	曩宋乡	533122	1($\geq 25^\circ$)	林地	573.60	
4	5331220004	云南省	德宏州	梁河县	河西乡	533122	1($\geq 25^\circ$)	林地	915.70	
5	5331220005	云南省	德宏州	梁河县	河西乡	533122	1($\geq 25^\circ$)	林地	6.97	
6	5331220006	云南省	德宏州	梁河县	曩宋乡	533122	1($\geq 25^\circ$)	林地	73.91	
7	5331220007	云南省	德宏州	梁河县	河西乡	533122	1($\geq 25^\circ$)	林地	19.66	
8	5331220008	云南省	德宏州	梁河县	河西乡	533122	1($\geq 25^\circ$)	林地	7.22	
9	5331220009	云南省	德宏州	梁河县	河西乡	533122	1($\geq 25^\circ$)	林地	28.61	
10	5331220010	云南省	德宏州	梁河县	河西乡	533122	1($\geq 25^\circ$)	林地	10.43	
11	5331220011	云南省	德宏州	梁河县	河西乡	533122	1($\geq 25^\circ$)	林地	96.61	
12	5331220012	云南省	德宏州	梁河县	河西乡	533122	1($\geq 25^\circ$)	林地	37.36	
13	5331220013	云南省	德宏州	梁河县	河西乡	533122	1($\geq 25^\circ$)	林地	1035.50	
14	5331220014	云南省	德宏州	梁河县	曩宋乡	533122	1($\geq 25^\circ$)	林地	101.27	
15	5331220015	云南省	德宏州	梁河县	河西乡	533122	1($\geq 25^\circ$)	林地	190.29	
16	5331220016	云南省	德宏州	梁河县	曩宋乡	533122	1($\geq 25^\circ$)	林地	6.65	
17	5331220017	云南省	德宏州	梁河县	曩宋乡	533122	1($\geq 25^\circ$)	林地	6.96	
18	5331220018	云南省	德宏州	梁河县	曩宋乡	533122	1($\geq 25^\circ$)	林地	27.68	
19	5331220019	云南省	德宏州	梁河县	河西乡	533122	1($\geq 25^\circ$)	林地	345.78	
20	5331220020	云南省	德宏州	梁河县	河西乡	533122	1($\geq 25^\circ$)	林地	36.25	
21	5331220021	云南省	德宏州	梁河县	曩宋乡	533122	1($\geq 25^\circ$)	林地	7.65	
22	5331220022	云南省	德宏州	梁河县	河西乡	533122	1($\geq 25^\circ$)	林地	15.36	
23	5331220023	云南省	德宏州	梁河县	曩宋乡	533122	1($\geq 25^\circ$)	林地	12.09	

序号	图斑编号	省	市	县	乡镇	县行政区划	坡度级别	土地利用类	面积	备注
24	5331220024	云南省	德宏州	梁河县	曩宋乡	533122	1(≥25°)	林地	5.47	
25	5331220025	云南省	德宏州	梁河县	曩宋乡	533122	1(≥25°)	林地	7.07	
26	5331220026	云南省	德宏州	梁河县	平山乡	533122	1(≥25°)	林地	43.07	
27	5331220027	云南省	德宏州	梁河县	曩宋乡	533122	1(≥25°)	林地	209.20	
28	5331220028	云南省	德宏州	梁河县	曩宋乡	533122	1(≥25°)	林地	14.46	
29	5331220029	云南省	德宏州	梁河县	河西乡	533122	1(≥25°)	林地	3466.29	
30	5331220030	云南省	德宏州	梁河县	曩宋乡	533122	1(≥25°)	林地	9.06	
31	5331220031	云南省	德宏州	梁河县	河西乡	533122	1(≥25°)	林地	6.93	
32	5331220032	云南省	德宏州	梁河县	曩宋乡	533122	1(≥25°)	林地	31.57	
33	5331220033	云南省	德宏州	梁河县	河西乡	533122	1(≥25°)	林地	122.49	
34	5331220034	云南省	德宏州	梁河县	曩宋乡	533122	1(≥25°)	林地	6.44	
35	5331220035	云南省	德宏州	梁河县	曩宋乡	533122	1(≥25°)	林地	6.20	
36	5331220036	云南省	德宏州	梁河县	曩宋乡	533122	1(≥25°)	林地	11.29	
37	5331220037	云南省	德宏州	梁河县	平山乡	533122	1(≥25°)	林地	6.32	
38	5331220038	云南省	德宏州	梁河县	平山乡	533122	1(≥25°)	林地	8.29	
39	5331220039	云南省	德宏州	梁河县	曩宋乡	533122	1(≥25°)	林地	33.97	
40	5331220040	云南省	德宏州	梁河县	平山乡	533122	1(≥25°)	林地	45.18	
41	5331220041	云南省	德宏州	梁河县	平山乡	533122	1(≥25°)	林地	30.20	
42	5331220042	云南省	德宏州	梁河县	曩宋乡	533122	1(≥25°)	林地	12.99	
43	5331220043	云南省	德宏州	梁河县	河西乡	533122	1(≥25°)	林地	30.57	
44	5331220044	云南省	德宏州	梁河县	平山乡	533122	1(≥25°)	林地	32.68	
45	5331220045	云南省	德宏州	梁河县	曩宋乡	533122	1(≥25°)	林地	9.45	
46	5331220046	云南省	德宏州	梁河县	平山乡	533122	1(≥25°)	林地	472.86	
47	5331220047	云南省	德宏州	梁河县	曩宋乡	533122	1(≥25°)	林地	39.08	
48	5331220048	云南省	德宏州	梁河县	河西乡	533122	1(≥25°)	林地	226.57	
49	5331220049	云南省	德宏州	梁河县	曩宋乡	533122	1(≥25°)	林地	11.83	

序号	图斑编号	省	市	县	乡镇	县行政区划	坡度级别	土地利用类	面积	备注
50	5331220050	云南省	德宏州	梁河县	曩宋乡	533122	1(≥25°)	林地	31.16	
51	5331220051	云南省	德宏州	梁河县	平山乡	533122	1(≥25°)	林地	24.92	
52	5331220052	云南省	德宏州	梁河县	河西乡	533122	1(≥25°)	林地	62.06	
53	5331220053	云南省	德宏州	梁河县	平山乡	533122	1(≥25°)	林地	10.62	
54	5331220054	云南省	德宏州	梁河县	曩宋乡	533122	1(≥25°)	林地	57.55	
55	5331220055	云南省	德宏州	梁河县	曩宋乡	533122	1(≥25°)	林地	8.54	
56	5331220056	云南省	德宏州	梁河县	平山乡	533122	1(≥25°)	林地	6.81	
57	5331220057	云南省	德宏州	梁河县	平山乡	533122	1(≥25°)	林地	9.37	
58	5331220058	云南省	德宏州	梁河县	平山乡	533122	1(≥25°)	林地	6.02	
59	5331220059	云南省	德宏州	梁河县	曩宋乡	533122	1(≥25°)	林地	11.29	
60	5331220060	云南省	德宏州	梁河县	河西乡	533122	1(≥25°)	林地	19.96	
61	5331220061	云南省	德宏州	梁河县	河西乡	533122	1(≥25°)	林地	23.31	
62	5331220062	云南省	德宏州	梁河县	曩宋乡	533122	1(≥25°)	林地	9.45	
63	5331220063	云南省	德宏州	梁河县	河西乡	533122	1(≥25°)	林地	8.70	
64	5331220064	云南省	德宏州	梁河县	河西乡	533122	1(≥25°)	林地	86.81	
65	5331220065	云南省	德宏州	梁河县	平山乡	533122	1(≥25°)	林地	5.65	
66	5331220066	云南省	德宏州	梁河县	平山乡	533122	1(≥25°)	林地	6.79	
67	5331220067	云南省	德宏州	梁河县	平山乡	533122	1(≥25°)	林地	23.34	
68	5331220068	云南省	德宏州	梁河县	曩宋乡	533122	1(≥25°)	林地	10.71	
69	5331220069	云南省	德宏州	梁河县	曩宋乡	533122	1(≥25°)	林地	25.49	
70	5331220070	云南省	德宏州	梁河县	平山乡	533122	1(≥25°)	林地	67.62	
71	5331220071	云南省	德宏州	梁河县	平山乡	533122	1(≥25°)	林地	6.22	
72	5331220072	云南省	德宏州	梁河县	平山乡	533122	1(≥25°)	林地	5.77	
73	5331220073	云南省	德宏州	梁河县	河西乡	533122	1(≥25°)	林地	130.05	
74	5331220074	云南省	德宏州	梁河县	曩宋乡	533122	1(≥25°)	林地	14.00	
75	5331220075	云南省	德宏州	梁河县	曩宋乡	533122	1(≥25°)	林地	8.38	

序号	图斑编号	省	市	县	乡镇	县行政区划	坡度级别	土地利用类	面积	备注
76	5331220076	云南省	德宏州	梁河县	平山乡	533122	1(≥25°)	林地	9.17	
77	5331220077	云南省	德宏州	梁河县	平山乡	533122	1(≥25°)	林地	14.60	
78	5331220078	云南省	德宏州	梁河县	平山乡	533122	1(≥25°)	林地	5.68	
79	5331220079	云南省	德宏州	梁河县	河西乡	533122	1(≥25°)	林地	15.06	
80	5331220080	云南省	德宏州	梁河县	曩宋乡	533122	1(≥25°)	林地	40.18	
81	5331220081	云南省	德宏州	梁河县	曩宋乡	533122	1(≥25°)	林地	17.97	
82	5331220082	云南省	德宏州	梁河县	曩宋乡	533122	1(≥25°)	林地	13.02	
83	5331220083	云南省	德宏州	梁河县	平山乡	533122	1(≥25°)	林地	25.77	
84	5331220084	云南省	德宏州	梁河县	平山乡	533122	1(≥25°)	林地	8.47	
85	5331220085	云南省	德宏州	梁河县	曩宋乡	533122	1(≥25°)	林地	6.97	
86	5331220086	云南省	德宏州	梁河县	平山乡	533122	1(≥25°)	林地	400.41	
87	5331220087	云南省	德宏州	梁河县	平山乡	533122	1(≥25°)	林地	20.53	
88	5331220088	云南省	德宏州	梁河县	平山乡	533122	1(≥25°)	林地	28.23	
89	5331220089	云南省	德宏州	梁河县	河西乡	533122	1(≥25°)	林地	29.44	
90	5331220090	云南省	德宏州	梁河县	平山乡	533122	1(≥25°)	林地	23.83	
91	5331220091	云南省	德宏州	梁河县	河西乡	533122	1(≥25°)	林地	25.45	
92	5331220092	云南省	德宏州	梁河县	曩宋乡	533122	1(≥25°)	林地	6.35	
93	5331220093	云南省	德宏州	梁河县	河西乡	533122	1(≥25°)	林地	8.90	
94	5331220094	云南省	德宏州	梁河县	河西乡	533122	1(≥25°)	林地	75.90	
95	5331220095	云南省	德宏州	梁河县	曩宋乡	533122	1(≥25°)	林地	25.76	
96	5331220096	云南省	德宏州	梁河县	河西乡	533122	1(≥25°)	林地	148.31	
97	5331220097	云南省	德宏州	梁河县	河西乡	533122	1(≥25°)	林地	39.13	
98	5331220098	云南省	德宏州	梁河县	平山乡	533122	1(≥25°)	林地	16.86	
99	5331220099	云南省	德宏州	梁河县	河西乡	533122	1(≥25°)	林地	9.66	
100	5331220100	云南省	德宏州	梁河县	曩宋乡	533122	1(≥25°)	林地	37.42	
101	5331220101	云南省	德宏州	梁河县	河西乡	533122	1(≥25°)	林地	6.63	

序号	图斑编号	省	市	县	乡镇	县行政区划	坡度级别	土地利用类	面积	备注
102	5331220102	云南省	德宏州	梁河县	河西乡	533122	1(≥25°)	林地	10.08	
103	5331220103	云南省	德宏州	梁河县	曩宋乡	533122	1(≥25°)	林地	12.50	
104	5331220104	云南省	德宏州	梁河县	平山乡	533122	1(≥25°)	林地	24.64	
105	5331220105	云南省	德宏州	梁河县	平山乡	533122	1(≥25°)	林地	6.01	
106	5331220106	云南省	德宏州	梁河县	河西乡	533122	1(≥25°)	林地	6.24	
107	5331220107	云南省	德宏州	梁河县	河西乡	533122	1(≥25°)	林地	6.50	
108	5331220108	云南省	德宏州	梁河县	河西乡	533122	1(≥25°)	林地	58.01	
109	5331220109	云南省	德宏州	梁河县	平山乡	533122	1(≥25°)	林地	51.35	
110	5331220110	云南省	德宏州	梁河县	平山乡	533122	1(≥25°)	林地	6.01	
111	5331220111	云南省	德宏州	梁河县	平山乡	533122	1(≥25°)	林地	9.45	
112	5331220112	云南省	德宏州	梁河县	平山乡	533122	1(≥25°)	林地	112.41	
113	5331220113	云南省	德宏州	梁河县	河西乡	533122	1(≥25°)	林地	10.44	
114	5331220114	云南省	德宏州	梁河县	河西乡	533122	1(≥25°)	林地	9.73	
115	5331220115	云南省	德宏州	梁河县	平山乡	533122	1(≥25°)	林地	6.10	
116	5331220116	云南省	德宏州	梁河县	河西乡	533122	1(≥25°)	林地	27.02	
117	5331220117	云南省	德宏州	梁河县	九保乡	533122	1(≥25°)	林地	5.57	
118	5331220118	云南省	德宏州	梁河县	河西乡	533122	1(≥25°)	林地	6.86	
119	5331220119	云南省	德宏州	梁河县	九保乡	533122	1(≥25°)	林地	6.27	
120	5331220120	云南省	德宏州	梁河县	曩宋乡	533122	1(≥25°)	林地	18.74	
121	5331220121	云南省	德宏州	梁河县	曩宋乡	533122	1(≥25°)	林地	9.59	
122	5331220122	云南省	德宏州	梁河县	平山乡	533122	1(≥25°)	林地	42.07	
123	5331220123	云南省	德宏州	梁河县	平山乡	533122	1(≥25°)	林地	34.01	
124	5331220124	云南省	德宏州	梁河县	平山乡	533122	1(≥25°)	林地	7.52	
125	5331220125	云南省	德宏州	梁河县	河西乡	533122	1(≥25°)	林地	7.69	
126	5331220126	云南省	德宏州	梁河县	曩宋乡	533122	1(≥25°)	林地	10.73	
127	5331220127	云南省	德宏州	梁河县	曩宋乡	533122	1(≥25°)	林地	26.13	

序号	图斑编号	省	市	县	乡镇	县行政区划	坡度级别	土地利用类	面积	备注
128	5331220128	云南省	德宏州	梁河县	河西乡	533122	1(≥25°)	林地	15.59	
129	5331220129	云南省	德宏州	梁河县	平山乡	533122	1(≥25°)	林地	9.55	
130	5331220130	云南省	德宏州	梁河县	平山乡	533122	1(≥25°)	林地	51.34	
131	5331220131	云南省	德宏州	梁河县	曩宋乡	533122	1(≥25°)	林地	13.38	
132	5331220132	云南省	德宏州	梁河县	河西乡	533122	1(≥25°)	林地	9.99	
133	5331220133	云南省	德宏州	梁河县	曩宋乡	533122	1(≥25°)	林地	13.38	
134	5331220134	云南省	德宏州	梁河县	平山乡	533122	1(≥25°)	林地	19.06	
135	5331220135	云南省	德宏州	梁河县	河西乡	533122	1(≥25°)	林地	17.52	
136	5331220136	云南省	德宏州	梁河县	河西乡	533122	1(≥25°)	林地	21.42	
137	5331220137	云南省	德宏州	梁河县	河西乡	533122	1(≥25°)	林地	19.89	
138	5331220138	云南省	德宏州	梁河县	河西乡	533122	1(≥25°)	林地	6.98	
139	5331220139	云南省	德宏州	梁河县	河西乡	533122	1(≥25°)	林地	7.09	
140	5331220140	云南省	德宏州	梁河县	曩宋乡	533122	1(≥25°)	林地	8.41	
141	5331220141	云南省	德宏州	梁河县	河西乡	533122	1(≥25°)	林地	11.97	
142	5331220142	云南省	德宏州	梁河县	九保乡	533122	1(≥25°)	林地	12.70	
143	5331220143	云南省	德宏州	梁河县	平山乡	533122	1(≥25°)	林地	44.39	
144	5331220144	云南省	德宏州	梁河县	平山乡	533122	1(≥25°)	林地	66.73	
145	5331220145	云南省	德宏州	梁河县	平山乡	533122	1(≥25°)	林地	136.53	
146	5331220146	云南省	德宏州	梁河县	平山乡	533122	1(≥25°)	林地	22.51	
147	5331220147	云南省	德宏州	梁河县	曩宋乡	533122	1(≥25°)	林地	15.68	
148	5331220148	云南省	德宏州	梁河县	河西乡	533122	1(≥25°)	林地	14.97	
149	5331220149	云南省	德宏州	梁河县	曩宋乡	533122	1(≥25°)	林地	16.84	
150	5331220150	云南省	德宏州	梁河县	平山乡	533122	1(≥25°)	林地	9.03	
151	5331220151	云南省	德宏州	梁河县	曩宋乡	533122	1(≥25°)	林地	9.23	
152	5331220152	云南省	德宏州	梁河县	九保乡	533122	1(≥25°)	林地	7.34	
153	5331220153	云南省	德宏州	梁河县	平山乡	533122	1(≥25°)	林地	45.95	

序号	图斑编号	省	市	县	乡镇	县行政区划	坡度级别	土地利用类	面积	备注
154	5331220154	云南省	德宏州	梁河县	河西乡	533122	1(≥25°)	林地	6.30	
155	5331220155	云南省	德宏州	梁河县	曩宋乡	533122	1(≥25°)	林地	7.88	
156	5331220156	云南省	德宏州	梁河县	曩宋乡	533122	1(≥25°)	林地	7.94	
157	5331220157	云南省	德宏州	梁河县	曩宋乡	533122	1(≥25°)	林地	30.12	
158	5331220158	云南省	德宏州	梁河县	曩宋乡	533122	1(≥25°)	林地	36.41	
159	5331220159	云南省	德宏州	梁河县	河西乡	533122	1(≥25°)	林地	7.48	
160	5331220160	云南省	德宏州	梁河县	河西乡	533122	1(≥25°)	林地	13.57	
161	5331220161	云南省	德宏州	梁河县	平山乡	533122	1(≥25°)	林地	7.56	
162	5331220162	云南省	德宏州	梁河县	河西乡	533122	1(≥25°)	林地	6.23	
163	5331220163	云南省	德宏州	梁河县	平山乡	533122	1(≥25°)	林地	42.04	
164	5331220164	云南省	德宏州	梁河县	河西乡	533122	1(≥25°)	林地	6.22	
165	5331220165	云南省	德宏州	梁河县	曩宋乡	533122	1(≥25°)	林地	15.66	
166	5331220166	云南省	德宏州	梁河县	平山乡	533122	1(≥25°)	林地	6.38	
167	5331220167	云南省	德宏州	梁河县	平山乡	533122	1(≥25°)	林地	8.23	
168	5331220168	云南省	德宏州	梁河县	九保乡	533122	1(≥25°)	林地	13.20	
169	5331220169	云南省	德宏州	梁河县	曩宋乡	533122	1(≥25°)	林地	62.66	
170	5331220170	云南省	德宏州	梁河县	平山乡	533122	1(≥25°)	林地	19.12	
171	5331220171	云南省	德宏州	梁河县	平山乡	533122	1(≥25°)	林地	100.28	
172	5331220172	云南省	德宏州	梁河县	河西乡	533122	1(≥25°)	林地	7.60	
173	5331220173	云南省	德宏州	梁河县	平山乡	533122	1(≥25°)	林地	34.00	
174	5331220174	云南省	德宏州	梁河县	平山乡	533122	1(≥25°)	林地	11.68	
175	5331220175	云南省	德宏州	梁河县	河西乡	533122	1(≥25°)	林地	8.04	
176	5331220176	云南省	德宏州	梁河县	平山乡	533122	1(≥25°)	林地	100.81	
177	5331220177	云南省	德宏州	梁河县	平山乡	533122	1(≥25°)	林地	17.89	
178	5331220178	云南省	德宏州	梁河县	平山乡	533122	1(≥25°)	林地	11.63	
179	5331220179	云南省	德宏州	梁河县	平山乡	533122	1(≥25°)	林地	41.40	

序号	图斑编号	省	市	县	乡镇	县行政区划	坡度级别	土地利用类	面积	备注
180	5331220180	云南省	德宏州	梁河县	曩宋乡	533122	1(≥25°)	林地	11.79	
181	5331220181	云南省	德宏州	梁河县	平山乡	533122	1(≥25°)	林地	64.85	
182	5331220182	云南省	德宏州	梁河县	平山乡	533122	1(≥25°)	林地	13.55	
183	5331220183	云南省	德宏州	梁河县	河西乡	533122	1(≥25°)	林地	7.09	
184	5331220184	云南省	德宏州	梁河县	河西乡	533122	1(≥25°)	林地	22.55	
185	5331220185	云南省	德宏州	梁河县	曩宋乡	533122	1(≥25°)	林地	32.73	
186	5331220186	云南省	德宏州	梁河县	平山乡	533122	1(≥25°)	林地	21.04	
187	5331220187	云南省	德宏州	梁河县	曩宋乡	533122	1(≥25°)	林地	9.03	
188	5331220188	云南省	德宏州	梁河县	河西乡	533122	1(≥25°)	林地	8.99	
189	5331220189	云南省	德宏州	梁河县	曩宋乡	533122	1(≥25°)	林地	6.54	
190	5331220190	云南省	德宏州	梁河县	河西乡	533122	1(≥25°)	林地	9.58	
191	5331220191	云南省	德宏州	梁河县	平山乡	533122	1(≥25°)	林地	13.81	
192	5331220192	云南省	德宏州	梁河县	平山乡	533122	1(≥25°)	林地	13.48	
193	5331220193	云南省	德宏州	梁河县	曩宋乡	533122	1(≥25°)	林地	9.85	
194	5331220194	云南省	德宏州	梁河县	曩宋乡	533122	1(≥25°)	林地	242.44	
195	5331220195	云南省	德宏州	梁河县	平山乡	533122	1(≥25°)	林地	8.13	
196	5331220196	云南省	德宏州	梁河县	平山乡	533122	1(≥25°)	林地	17.75	
197	5331220197	云南省	德宏州	梁河县	曩宋乡	533122	1(≥25°)	林地	29.57	
198	5331220198	云南省	德宏州	梁河县	平山乡	533122	1(≥25°)	林地	13.72	
199	5331220199	云南省	德宏州	梁河县	平山乡	533122	1(≥25°)	林地	20.92	
200	5331220200	云南省	德宏州	梁河县	平山乡	533122	1(≥25°)	林地	11.64	
201	5331220201	云南省	德宏州	梁河县	平山乡	533122	1(≥25°)	林地	9.58	
202	5331220202	云南省	德宏州	梁河县	平山乡	533122	1(≥25°)	林地	7.75	
203	5331220203	云南省	德宏州	梁河县	平山乡	533122	1(≥25°)	林地	9.47	
204	5331220204	云南省	德宏州	梁河县	平山乡	533122	1(≥25°)	林地	8.89	
205	5331220205	云南省	德宏州	梁河县	河西乡	533122	1(≥25°)	林地	33.92	

序号	图斑编号	省	市	县	乡镇	县行政区划	坡度级别	土地利用类	面积	备注
206	5331220206	云南省	德宏州	梁河县	平山乡	533122	1(≥25°)	林地	32.78	
207	5331220207	云南省	德宏州	梁河县	九保乡	533122	1(≥25°)	林地	7.43	
208	5331220208	云南省	德宏州	梁河县	曩宋乡	533122	1(≥25°)	林地	9.69	
209	5331220209	云南省	德宏州	梁河县	平山乡	533122	1(≥25°)	林地	11.77	
210	5331220210	云南省	德宏州	梁河县	平山乡	533122	1(≥25°)	林地	5.71	
211	5331220211	云南省	德宏州	梁河县	曩宋乡	533122	1(≥25°)	林地	17.81	
212	5331220212	云南省	德宏州	梁河县	九保乡	533122	1(≥25°)	林地	5.69	
213	5331220213	云南省	德宏州	梁河县	平山乡	533122	1(≥25°)	林地	15.42	
214	5331220214	云南省	德宏州	梁河县	平山乡	533122	1(≥25°)	林地	9.25	
215	5331220215	云南省	德宏州	梁河县	平山乡	533122	1(≥25°)	林地	58.19	
216	5331220216	云南省	德宏州	梁河县	河西乡	533122	1(≥25°)	林地	32.00	
217	5331220217	云南省	德宏州	梁河县	河西乡	533122	1(≥25°)	林地	8.83	
218	5331220218	云南省	德宏州	梁河县	河西乡	533122	1(≥25°)	林地	25.39	
219	5331220219	云南省	德宏州	梁河县	河西乡	533122	1(≥25°)	林地	6.23	
220	5331220220	云南省	德宏州	梁河县	平山乡	533122	1(≥25°)	林地	13.32	
221	5331220221	云南省	德宏州	梁河县	平山乡	533122	1(≥25°)	林地	11.69	
222	5331220222	云南省	德宏州	梁河县	河西乡	533122	1(≥25°)	林地	8.46	
223	5331220223	云南省	德宏州	梁河县	平山乡	533122	1(≥25°)	林地	7.62	
224	5331220224	云南省	德宏州	梁河县	平山乡	533122	1(≥25°)	林地	23.49	
225	5331220225	云南省	德宏州	梁河县	平山乡	533122	1(≥25°)	林地	46.87	
226	5331220226	云南省	德宏州	梁河县	曩宋乡	533122	1(≥25°)	林地	29.30	
227	5331220227	云南省	德宏州	梁河县	平山乡	533122	1(≥25°)	林地	16.27	
228	5331220228	云南省	德宏州	梁河县	平山乡	533122	1(≥25°)	林地	28.50	
229	5331220229	云南省	德宏州	梁河县	河西乡	533122	1(≥25°)	林地	6.93	
230	5331220230	云南省	德宏州	梁河县	九保乡	533122	1(≥25°)	林地	7.55	
231	5331220231	云南省	德宏州	梁河县	九保乡	533122	1(≥25°)	林地	6.67	

序号	图斑编号	省	市	县	乡镇	县行政区划	坡度级别	土地利用类	面积	备注
232	5331220232	云南省	德宏州	梁河县	平山乡	533122	1(≥25°)	林地	6.73	
233	5331220233	云南省	德宏州	梁河县	平山乡	533122	1(≥25°)	林地	28.46	
234	5331220234	云南省	德宏州	梁河县	平山乡	533122	1(≥25°)	林地	13.74	
235	5331220235	云南省	德宏州	梁河县	九保乡	533122	1(≥25°)	林地	8.41	
236	5331220236	云南省	德宏州	梁河县	平山乡	533122	1(≥25°)	林地	6.63	
237	5331220237	云南省	德宏州	梁河县	九保乡	533122	1(≥25°)	林地	7.56	
238	5331220238	云南省	德宏州	梁河县	九保乡	533122	1(≥25°)	林地	9.26	
239	5331220239	云南省	德宏州	梁河县	河西乡	533122	1(≥25°)	林地	81.74	
240	5331220240	云南省	德宏州	梁河县	平山乡	533122	1(≥25°)	林地	12.95	
241	5331220241	云南省	德宏州	梁河县	平山乡	533122	1(≥25°)	林地	44.06	
242	5331220242	云南省	德宏州	梁河县	平山乡	533122	1(≥25°)	林地	53.30	
243	5331220243	云南省	德宏州	梁河县	曩宋乡	533122	1(≥25°)	林地	7.13	
244	5331220244	云南省	德宏州	梁河县	河西乡	533122	1(≥25°)	林地	39.23	
245	5331220245	云南省	德宏州	梁河县	河西乡	533122	1(≥25°)	林地	7.34	
246	5331220246	云南省	德宏州	梁河县	曩宋乡	533122	1(≥25°)	林地	11.67	
247	5331220247	云南省	德宏州	梁河县	河西乡	533122	1(≥25°)	林地	59.89	
248	5331220248	云南省	德宏州	梁河县	平山乡	533122	1(≥25°)	林地	7.00	
249	5331220249	云南省	德宏州	梁河县	九保乡	533122	1(≥25°)	林地	20.58	
250	5331220250	云南省	德宏州	梁河县	平山乡	533122	1(≥25°)	林地	18.30	
251	5331220251	云南省	德宏州	梁河县	平山乡	533122	1(≥25°)	林地	8.91	
252	5331220252	云南省	德宏州	梁河县	九保乡	533122	1(≥25°)	林地	6.34	
253	5331220253	云南省	德宏州	梁河县	平山乡	533122	1(≥25°)	林地	17.70	
254	5331220254	云南省	德宏州	梁河县	平山乡	533122	1(≥25°)	林地	9.95	
255	5331220255	云南省	德宏州	梁河县	九保乡	533122	1(≥25°)	林地	8.36	
256	5331220256	云南省	德宏州	梁河县	平山乡	533122	1(≥25°)	林地	27.97	
257	5331220257	云南省	德宏州	梁河县	平山乡	533122	1(≥25°)	林地	8.40	

序号	图斑编号	省	市	县	乡镇	县行政区划	坡度级别	土地利用类	面积	备注
258	5331220258	云南省	德宏州	梁河县	平山乡	533122	1(≥25°)	林地	6.26	
259	5331220259	云南省	德宏州	梁河县	九保乡	533122	1(≥25°)	林地	11.54	
260	5331220260	云南省	德宏州	梁河县	九保乡	533122	1(≥25°)	林地	8.45	
261	5331220261	云南省	德宏州	梁河县	平山乡	533122	1(≥25°)	林地	33.38	
262	5331220262	云南省	德宏州	梁河县	平山乡	533122	1(≥25°)	林地	38.98	
263	5331220263	云南省	德宏州	梁河县	九保乡	533122	1(≥25°)	林地	20.42	
264	5331220264	云南省	德宏州	梁河县	平山乡	533122	1(≥25°)	林地	25.13	
265	5331220265	云南省	德宏州	梁河县	九保乡	533122	1(≥25°)	林地	25.35	
266	5331220266	云南省	德宏州	梁河县	九保乡	533122	1(≥25°)	林地	39.58	
267	5331220267	云南省	德宏州	梁河县	河西乡	533122	1(≥25°)	林地	9.30	
268	5331220268	云南省	德宏州	梁河县	平山乡	533122	1(≥25°)	林地	8.26	
269	5331220269	云南省	德宏州	梁河县	九保乡	533122	1(≥25°)	林地	7.46	
270	5331220270	云南省	德宏州	梁河县	九保乡	533122	1(≥25°)	林地	76.83	
271	5331220271	云南省	德宏州	梁河县	九保乡	533122	1(≥25°)	林地	17.88	
272	5331220272	云南省	德宏州	梁河县	平山乡	533122	1(≥25°)	林地	94.73	
273	5331220273	云南省	德宏州	梁河县	平山乡	533122	1(≥25°)	林地	14.81	
274	5331220274	云南省	德宏州	梁河县	平山乡	533122	1(≥25°)	林地	7.45	
275	5331220275	云南省	德宏州	梁河县	平山乡	533122	1(≥25°)	林地	7.79	
276	5331220276	云南省	德宏州	梁河县	九保乡	533122	1(≥25°)	林地	6.84	
277	5331220277	云南省	德宏州	梁河县	河西乡	533122	1(≥25°)	林地	7.43	
278	5331220278	云南省	德宏州	梁河县	九保乡	533122	1(≥25°)	林地	8.30	
279	5331220279	云南省	德宏州	梁河县	河西乡	533122	1(≥25°)	林地	36.48	
280	5331220280	云南省	德宏州	梁河县	曩宋乡	533122	1(≥25°)	林地	35.07	
281	5331220281	云南省	德宏州	梁河县	平山乡	533122	1(≥25°)	林地	10.54	
282	5331220282	云南省	德宏州	梁河县	平山乡	533122	1(≥25°)	林地	174.37	
283	5331220283	云南省	德宏州	梁河县	河西乡	533122	1(≥25°)	林地	8.71	

序号	图斑编号	省	市	县	乡镇	县行政区划	坡度级别	土地利用类	面积	备注
284	5331220284	云南省	德宏州	梁河县	九保乡	533122	1(≥25°)	林地	154.78	
285	5331220285	云南省	德宏州	梁河县	九保乡	533122	1(≥25°)	林地	8.94	
286	5331220286	云南省	德宏州	梁河县	平山乡	533122	1(≥25°)	林地	34.74	
287	5331220287	云南省	德宏州	梁河县	平山乡	533122	1(≥25°)	林地	10.78	
288	5331220288	云南省	德宏州	梁河县	九保乡	533122	1(≥25°)	林地	19.33	
289	5331220289	云南省	德宏州	梁河县	平山乡	533122	1(≥25°)	林地	40.95	
290	5331220290	云南省	德宏州	梁河县	平山乡	533122	1(≥25°)	林地	15.24	
291	5331220291	云南省	德宏州	梁河县	九保乡	533122	1(≥25°)	林地	11.83	
292	5331220292	云南省	德宏州	梁河县	九保乡	533122	1(≥25°)	林地	7.60	
293	5331220293	云南省	德宏州	梁河县	九保乡	533122	1(≥25°)	林地	222.48	
294	5331220294	云南省	德宏州	梁河县	平山乡	533122	1(≥25°)	林地	20.22	
295	5331220295	云南省	德宏州	梁河县	九保乡	533122	1(≥25°)	林地	38.13	
296	5331220296	云南省	德宏州	梁河县	平山乡	533122	1(≥25°)	林地	5.74	
297	5331220297	云南省	德宏州	梁河县	河西乡	533122	1(≥25°)	林地	12.56	
298	5331220298	云南省	德宏州	梁河县	曩宋乡	533122	1(≥25°)	林地	13.85	
299	5331220299	云南省	德宏州	梁河县	平山乡	533122	1(≥25°)	林地	9.66	
300	5331220300	云南省	德宏州	梁河县	平山乡	533122	1(≥25°)	林地	14.68	
301	5331220301	云南省	德宏州	梁河县	曩宋乡	533122	1(≥25°)	林地	6.98	
302	5331220302	云南省	德宏州	梁河县	九保乡	533122	1(≥25°)	林地	11.94	
303	5331220303	云南省	德宏州	梁河县	河西乡	533122	1(≥25°)	林地	13.34	
304	5331220304	云南省	德宏州	梁河县	平山乡	533122	1(≥25°)	林地	5.76	
305	5331220305	云南省	德宏州	梁河县	九保乡	533122	1(≥25°)	林地	26.03	
306	5331220306	云南省	德宏州	梁河县	九保乡	533122	1(≥25°)	林地	8.44	
307	5331220307	云南省	德宏州	梁河县	九保乡	533122	1(≥25°)	林地	7.67	
308	5331220308	云南省	德宏州	梁河县	曩宋乡	533122	1(≥25°)	林地	66.65	
309	5331220309	云南省	德宏州	梁河县	平山乡	533122	1(≥25°)	林地	19.40	

序号	图斑编号	省	市	县	乡镇	县行政区划	坡度级别	土地利用类	面积	备注
310	5331220310	云南省	德宏州	梁河县	九保乡	533122	1(≥25°)	林地	8.14	
311	5331220311	云南省	德宏州	梁河县	平山乡	533122	1(≥25°)	林地	13.17	
312	5331220312	云南省	德宏州	梁河县	九保乡	533122	1(≥25°)	林地	9.25	
313	5331220313	云南省	德宏州	梁河县	九保乡	533122	1(≥25°)	林地	18.55	
314	5331220314	云南省	德宏州	梁河县	平山乡	533122	1(≥25°)	林地	6.80	
315	5331220315	云南省	德宏州	梁河县	遮岛镇	533122	1(≥25°)	林地	16.52	
316	5331220316	云南省	德宏州	梁河县	九保乡	533122	1(≥25°)	林地	14.00	
317	5331220317	云南省	德宏州	梁河县	九保乡	533122	1(≥25°)	林地	11.64	
318	5331220318	云南省	德宏州	梁河县	九保乡	533122	1(≥25°)	林地	11.07	
319	5331220319	云南省	德宏州	梁河县	曩宋乡	533122	1(≥25°)	林地	9.96	
320	5331220320	云南省	德宏州	梁河县	遮岛镇	533122	1(≥25°)	林地	23.29	
321	5331220321	云南省	德宏州	梁河县	平山乡	533122	1(≥25°)	林地	22.40	
322	5331220322	云南省	德宏州	梁河县	曩宋乡	533122	1(≥25°)	林地	40.57	
323	5331220323	云南省	德宏州	梁河县	九保乡	533122	1(≥25°)	林地	6.50	
324	5331220324	云南省	德宏州	梁河县	九保乡	533122	1(≥25°)	林地	6.62	
325	5331220325	云南省	德宏州	梁河县	九保乡	533122	1(≥25°)	林地	7.72	
326	5331220326	云南省	德宏州	梁河县	平山乡	533122	1(≥25°)	林地	19.70	
327	5331220327	云南省	德宏州	梁河县	曩宋乡	533122	1(≥25°)	林地	6.01	
328	5331220328	云南省	德宏州	梁河县	九保乡	533122	1(≥25°)	林地	92.98	
329	5331220329	云南省	德宏州	梁河县	小厂乡	533122	1(≥25°)	林地	8.25	
330	5331220330	云南省	德宏州	梁河县	九保乡	533122	1(≥25°)	林地	7.80	
331	5331220331	云南省	德宏州	梁河县	九保乡	533122	1(≥25°)	林地	69.23	
332	5331220332	云南省	德宏州	梁河县	曩宋乡	533122	1(≥25°)	林地	8.92	
333	5331220333	云南省	德宏州	梁河县	平山乡	533122	1(≥25°)	林地	156.07	
334	5331220334	云南省	德宏州	梁河县	九保乡	533122	1(≥25°)	林地	19.30	
335	5331220335	云南省	德宏州	梁河县	平山乡	533122	1(≥25°)	林地	10.90	

序号	图斑编号	省	市	县	乡镇	县行政区划	坡度级别	土地利用类	面积	备注
336	5331220336	云南省	德宏州	梁河县	平山乡	533122	1(≥25°)	林地	15.90	
337	5331220337	云南省	德宏州	梁河县	遮岛镇	533122	1(≥25°)	林地	1275.62	
338	5331220338	云南省	德宏州	梁河县	遮岛镇	533122	1(≥25°)	林地	8.62	
339	5331220339	云南省	德宏州	梁河县	九保乡	533122	1(≥25°)	林地	14.64	
340	5331220340	云南省	德宏州	梁河县	平山乡	533122	1(≥25°)	林地	10.74	
341	5331220341	云南省	德宏州	梁河县	遮岛镇	533122	1(≥25°)	林地	8.05	
342	5331220342	云南省	德宏州	梁河县	小厂乡	533122	1(≥25°)	林地	85.52	
343	5331220343	云南省	德宏州	梁河县	平山乡	533122	1(≥25°)	林地	7.18	
344	5331220344	云南省	德宏州	梁河县	遮岛镇	533122	1(≥25°)	林地	10.10	
345	5331220345	云南省	德宏州	梁河县	九保乡	533122	1(≥25°)	林地	53.96	
346	5331220346	云南省	德宏州	梁河县	遮岛镇	533122	1(≥25°)	林地	143.54	
347	5331220347	云南省	德宏州	梁河县	遮岛镇	533122	1(≥25°)	林地	6.71	
348	5331220348	云南省	德宏州	梁河县	九保乡	533122	1(≥25°)	林地	34.65	
349	5331220349	云南省	德宏州	梁河县	遮岛镇	533122	1(≥25°)	林地	7.54	
350	5331220350	云南省	德宏州	梁河县	小厂乡	533122	1(≥25°)	林地	14.13	
351	5331220351	云南省	德宏州	梁河县	小厂乡	533122	1(≥25°)	林地	7.32	
352	5331220352	云南省	德宏州	梁河县	平山乡	533122	1(≥25°)	林地	6.96	
353	5331220353	云南省	德宏州	梁河县	平山乡	533122	1(≥25°)	林地	5.75	
354	5331220354	云南省	德宏州	梁河县	平山乡	533122	1(≥25°)	林地	5.89	
355	5331220355	云南省	德宏州	梁河县	九保乡	533122	1(≥25°)	林地	96.96	
356	5331220356	云南省	德宏州	梁河县	遮岛镇	533122	1(≥25°)	林地	325.56	
357	5331220357	云南省	德宏州	梁河县	小厂乡	533122	1(≥25°)	林地	16.29	
358	5331220358	云南省	德宏州	梁河县	小厂乡	533122	1(≥25°)	林地	5.80	
359	5331220359	云南省	德宏州	梁河县	遮岛镇	533122	1(≥25°)	林地	6.76	
360	5331220360	云南省	德宏州	梁河县	九保乡	533122	1(≥25°)	林地	12.66	
361	5331220361	云南省	德宏州	梁河县	小厂乡	533122	1(≥25°)	林地	8.02	

序号	图斑编号	省	市	县	乡镇	县行政区划	坡度级别	土地利用类	面积	备注
362	5331220362	云南省	德宏州	梁河县	小厂乡	533122	1(≥25°)	林地	17.26	
363	5331220363	云南省	德宏州	梁河县	小厂乡	533122	1(≥25°)	林地	32.45	
364	5331220364	云南省	德宏州	梁河县	九保乡	533122	1(≥25°)	林地	37.83	
365	5331220365	云南省	德宏州	梁河县	九保乡	533122	1(≥25°)	林地	37.95	
366	5331220366	云南省	德宏州	梁河县	小厂乡	533122	1(≥25°)	林地	15.83	
367	5331220367	云南省	德宏州	梁河县	九保乡	533122	1(≥25°)	林地	260.74	
368	5331220368	云南省	德宏州	梁河县	小厂乡	533122	1(≥25°)	林地	8.99	
369	5331220369	云南省	德宏州	梁河县	小厂乡	533122	1(≥25°)	林地	21.16	
370	5331220370	云南省	德宏州	梁河县	大厂乡	533122	1(≥25°)	林地	7.34	
371	5331220371	云南省	德宏州	梁河县	九保乡	533122	1(≥25°)	林地	6.78	
372	5331220372	云南省	德宏州	梁河县	遮岛镇	533122	1(≥25°)	林地	16.36	
373	5331220373	云南省	德宏州	梁河县	九保乡	533122	1(≥25°)	林地	11.93	
374	5331220374	云南省	德宏州	梁河县	九保乡	533122	1(≥25°)	林地	6.80	
375	5331220375	云南省	德宏州	梁河县	小厂乡	533122	1(≥25°)	林地	13.12	
376	5331220376	云南省	德宏州	梁河县	九保乡	533122	1(≥25°)	林地	31.32	
377	5331220377	云南省	德宏州	梁河县	遮岛镇	533122	1(≥25°)	林地	35.20	
378	5331220378	云南省	德宏州	梁河县	九保乡	533122	1(≥25°)	林地	20.70	
379	5331220379	云南省	德宏州	梁河县	九保乡	533122	1(≥25°)	林地	6.44	
380	5331220380	云南省	德宏州	梁河县	九保乡	533122	1(≥25°)	林地	9.40	
381	5331220381	云南省	德宏州	梁河县	大厂乡	533122	1(≥25°)	林地	111.65	
382	5331220382	云南省	德宏州	梁河县	九保乡	533122	1(≥25°)	林地	9.01	
383	5331220383	云南省	德宏州	梁河县	遮岛镇	533122	1(≥25°)	林地	9.63	
384	5331220384	云南省	德宏州	梁河县	遮岛镇	533122	1(≥25°)	林地	37.08	
385	5331220385	云南省	德宏州	梁河县	九保乡	533122	1(≥25°)	林地	5.47	
386	5331220386	云南省	德宏州	梁河县	九保乡	533122	1(≥25°)	林地	30.05	
387	5331220387	云南省	德宏州	梁河县	小厂乡	533122	1(≥25°)	林地	15.63	

序号	图斑编号	省	市	县	乡镇	县行政区划	坡度级别	土地利用类	面积	备注
388	5331220388	云南省	德宏州	梁河县	大厂乡	533122	1(≥25°)	林地	7.56	
389	5331220389	云南省	德宏州	梁河县	九保乡	533122	1(≥25°)	林地	54.18	
390	5331220390	云南省	德宏州	梁河县	九保乡	533122	1(≥25°)	林地	9.89	
391	5331220391	云南省	德宏州	梁河县	遮岛镇	533122	1(≥25°)	林地	122.40	
392	5331220392	云南省	德宏州	梁河县	九保乡	533122	1(≥25°)	林地	35.98	
393	5331220393	云南省	德宏州	梁河县	遮岛镇	533122	1(≥25°)	林地	39.41	
394	5331220394	云南省	德宏州	梁河县	大厂乡	533122	1(≥25°)	林地	40.09	
395	5331220395	云南省	德宏州	梁河县	九保乡	533122	1(≥25°)	林地	93.36	
396	5331220396	云南省	德宏州	梁河县	大厂乡	533122	1(≥25°)	林地	37.03	
397	5331220397	云南省	德宏州	梁河县	九保乡	533122	1(≥25°)	林地	6.45	
398	5331220398	云南省	德宏州	梁河县	遮岛镇	533122	1(≥25°)	林地	182.81	
399	5331220399	云南省	德宏州	梁河县	大厂乡	533122	1(≥25°)	林地	7.94	
400	5331220400	云南省	德宏州	梁河县	九保乡	533122	1(≥25°)	林地	16.89	
401	5331220401	云南省	德宏州	梁河县	遮岛镇	533122	1(≥25°)	林地	44.43	
402	5331220402	云南省	德宏州	梁河县	遮岛镇	533122	1(≥25°)	林地	35.23	
403	5331220403	云南省	德宏州	梁河县	九保乡	533122	1(≥25°)	林地	46.81	
404	5331220404	云南省	德宏州	梁河县	九保乡	533122	1(≥25°)	林地	89.36	
405	5331220405	云南省	德宏州	梁河县	遮岛镇	533122	1(≥25°)	林地	7.32	
406	5331220406	云南省	德宏州	梁河县	九保乡	533122	1(≥25°)	林地	8.55	
407	5331220407	云南省	德宏州	梁河县	遮岛镇	533122	1(≥25°)	林地	40.57	
408	5331220408	云南省	德宏州	梁河县	遮岛镇	533122	1(≥25°)	林地	20.83	
409	5331220409	云南省	德宏州	梁河县	大厂乡	533122	1(≥25°)	林地	13.60	
410	5331220410	云南省	德宏州	梁河县	遮岛镇	533122	1(≥25°)	林地	64.68	
411	5331220411	云南省	德宏州	梁河县	遮岛镇	533122	1(≥25°)	林地	9.34	
412	5331220412	云南省	德宏州	梁河县	遮岛镇	533122	1(≥25°)	林地	92.50	
413	5331220413	云南省	德宏州	梁河县	遮岛镇	533122	1(≥25°)	林地	9.07	

序号	图斑编号	省	市	县	乡镇	县行政区划	坡度级别	土地利用类	面积	备注
414	5331220414	云南省	德宏州	梁河县	九保乡	533122	1(≥25°)	林地	484.73	
415	5331220415	云南省	德宏州	梁河县	九保乡	533122	1(≥25°)	林地	13.00	
416	5331220416	云南省	德宏州	梁河县	遮岛镇	533122	1(≥25°)	林地	99.69	
417	5331220417	云南省	德宏州	梁河县	遮岛镇	533122	1(≥25°)	林地	9.97	
418	5331220418	云南省	德宏州	梁河县	九保乡	533122	1(≥25°)	林地	7.38	
419	5331220419	云南省	德宏州	梁河县	九保乡	533122	1(≥25°)	林地	7.69	
420	5331220420	云南省	德宏州	梁河县	遮岛镇	533122	1(≥25°)	林地	9.37	
421	5331220421	云南省	德宏州	梁河县	大厂乡	533122	1(≥25°)	林地	11.47	
422	5331220422	云南省	德宏州	梁河县	遮岛镇	533122	1(≥25°)	林地	34.26	
423	5331220423	云南省	德宏州	梁河县	小厂乡	533122	1(≥25°)	林地	33.39	
424	5331220424	云南省	德宏州	梁河县	九保乡	533122	1(≥25°)	林地	11.18	
425	5331220425	云南省	德宏州	梁河县	遮岛镇	533122	1(≥25°)	林地	26.52	
426	5331220426	云南省	德宏州	梁河县	大厂乡	533122	1(≥25°)	林地	18.53	
427	5331220427	云南省	德宏州	梁河县	大厂乡	533122	1(≥25°)	林地	8.97	
428	5331220428	云南省	德宏州	梁河县	芒东镇	533122	1(≥25°)	林地	15.00	
429	5331220429	云南省	德宏州	梁河县	九保乡	533122	1(≥25°)	林地	18.36	
430	5331220430	云南省	德宏州	梁河县	小厂乡	533122	1(≥25°)	林地	11.88	
431	5331220431	云南省	德宏州	梁河县	九保乡	533122	1(≥25°)	林地	65.57	
432	5331220432	云南省	德宏州	梁河县	大厂乡	533122	1(≥25°)	林地	5.89	
433	5331220433	云南省	德宏州	梁河县	小厂乡	533122	1(≥25°)	林地	7.39	
434	5331220434	云南省	德宏州	梁河县	大厂乡	533122	1(≥25°)	林地	6.23	
435	5331220435	云南省	德宏州	梁河县	芒东镇	533122	1(≥25°)	林地	27.36	
436	5331220436	云南省	德宏州	梁河县	小厂乡	533122	1(≥25°)	林地	7.58	
437	5331220437	云南省	德宏州	梁河县	遮岛镇	533122	1(≥25°)	林地	8.13	
438	5331220438	云南省	德宏州	梁河县	遮岛镇	533122	1(≥25°)	林地	75.29	
439	5331220439	云南省	德宏州	梁河县	小厂乡	533122	1(≥25°)	林地	451.63	

序号	图斑编号	省	市	县	乡镇	县行政区划	坡度级别	土地利用类	面积	备注
440	5331220440	云南省	德宏州	梁河县	芒东镇	533122	1(≥25°)	林地	10.68	
441	5331220441	云南省	德宏州	梁河县	大厂乡	533122	1(≥25°)	林地	11.55	
442	5331220442	云南省	德宏州	梁河县	芒东镇	533122	1(≥25°)	林地	74.13	
443	5331220443	云南省	德宏州	梁河县	小厂乡	533122	1(≥25°)	林地	9.64	
444	5331220444	云南省	德宏州	梁河县	遮岛镇	533122	1(≥25°)	林地	13.18	
445	5331220445	云南省	德宏州	梁河县	小厂乡	533122	1(≥25°)	林地	8.37	
446	5331220446	云南省	德宏州	梁河县	遮岛镇	533122	1(≥25°)	林地	23.28	
447	5331220447	云南省	德宏州	梁河县	大厂乡	533122	1(≥25°)	林地	38.47	
448	5331220448	云南省	德宏州	梁河县	遮岛镇	533122	1(≥25°)	林地	7.96	
449	5331220449	云南省	德宏州	梁河县	大厂乡	533122	1(≥25°)	林地	14.04	
450	5331220450	云南省	德宏州	梁河县	芒东镇	533122	1(≥25°)	林地	39.47	
451	5331220451	云南省	德宏州	梁河县	遮岛镇	533122	1(≥25°)	林地	5.94	
452	5331220452	云南省	德宏州	梁河县	小厂乡	533122	1(≥25°)	林地	141.84	
453	5331220453	云南省	德宏州	梁河县	芒东镇	533122	1(≥25°)	林地	7.11	
454	5331220454	云南省	德宏州	梁河县	芒东镇	533122	1(≥25°)	林地	309.71	
455	5331220455	云南省	德宏州	梁河县	芒东镇	533122	1(≥25°)	林地	9.73	
456	5331220456	云南省	德宏州	梁河县	芒东镇	533122	1(≥25°)	林地	6.93	
457	5331220457	云南省	德宏州	梁河县	芒东镇	533122	1(≥25°)	林地	17.28	
458	5331220458	云南省	德宏州	梁河县	芒东镇	533122	1(≥25°)	林地	8.90	
459	5331220459	云南省	德宏州	梁河县	大厂乡	533122	1(≥25°)	林地	3718.82	
460	5331220460	云南省	德宏州	梁河县	芒东镇	533122	1(≥25°)	林地	11.37	
461	5331220461	云南省	德宏州	梁河县	芒东镇	533122	1(≥25°)	林地	6.01	
462	5331220462	云南省	德宏州	梁河县	大厂乡	533122	1(≥25°)	林地	18.37	
463	5331220463	云南省	德宏州	梁河县	芒东镇	533122	1(≥25°)	林地	37.69	
464	5331220464	云南省	德宏州	梁河县	大厂乡	533122	1(≥25°)	林地	14.42	
465	5331220465	云南省	德宏州	梁河县	芒东镇	533122	1(≥25°)	林地	7.33	

序号	图斑编号	省	市	县	乡镇	县行政区划	坡度级别	土地利用类	面积	备注
466	5331220466	云南省	德宏州	梁河县	芒东镇	533122	1(≥25°)	林地	6.36	
467	5331220467	云南省	德宏州	梁河县	芒东镇	533122	1(≥25°)	林地	6.75	
468	5331220468	云南省	德宏州	梁河县	芒东镇	533122	1(≥25°)	林地	8.93	
469	5331220469	云南省	德宏州	梁河县	芒东镇	533122	1(≥25°)	林地	133.17	
470	5331220470	云南省	德宏州	梁河县	小厂乡	533122	1(≥25°)	林地	12.62	
471	5331220471	云南省	德宏州	梁河县	芒东镇	533122	1(≥25°)	林地	6.66	
472	5331220472	云南省	德宏州	梁河县	小厂乡	533122	1(≥25°)	林地	5.82	
473	5331220473	云南省	德宏州	梁河县	小厂乡	533122	1(≥25°)	林地	29.07	
474	5331220474	云南省	德宏州	梁河县	芒东镇	533122	1(≥25°)	林地	11.05	
475	5331220475	云南省	德宏州	梁河县	芒东镇	533122	1(≥25°)	林地	117.30	
476	5331220476	云南省	德宏州	梁河县	芒东镇	533122	1(≥25°)	林地	6.23	
477	5331220477	云南省	德宏州	梁河县	大厂乡	533122	1(≥25°)	林地	9.71	
478	5331220478	云南省	德宏州	梁河县	小厂乡	533122	1(≥25°)	林地	28.72	
479	5331220479	云南省	德宏州	梁河县	芒东镇	533122	1(≥25°)	林地	30.34	
480	5331220480	云南省	德宏州	梁河县	芒东镇	533122	1(≥25°)	林地	6.80	
481	5331220481	云南省	德宏州	梁河县	芒东镇	533122	1(≥25°)	林地	48.03	
482	5331220482	云南省	德宏州	梁河县	芒东镇	533122	1(≥25°)	林地	16.90	
483	5331220483	云南省	德宏州	梁河县	芒东镇	533122	1(≥25°)	林地	15.31	
484	5331220484	云南省	德宏州	梁河县	芒东镇	533122	1(≥25°)	林地	503.71	
485	5331220485	云南省	德宏州	梁河县	芒东镇	533122	1(≥25°)	林地	7.07	
486	5331220486	云南省	德宏州	梁河县	芒东镇	533122	1(≥25°)	林地	6.79	
487	5331220487	云南省	德宏州	梁河县	芒东镇	533122	1(≥25°)	林地	8.81	
488	5331220488	云南省	德宏州	梁河县	小厂乡	533122	1(≥25°)	林地	10.32	
489	5331220489	云南省	德宏州	梁河县	芒东镇	533122	1(≥25°)	林地	239.26	
490	5331220490	云南省	德宏州	梁河县	芒东镇	533122	1(≥25°)	林地	6.39	
491	5331220491	云南省	德宏州	梁河县	芒东镇	533122	1(≥25°)	林地	5.96	

序号	图斑编号	省	市	县	乡镇	县行政区划	坡度级别	土地利用类	面积	备注
492	5331220492	云南省	德宏州	梁河县	芒东镇	533122	1(≥25°)	林地	10.74	
493	5331220493	云南省	德宏州	梁河县	芒东镇	533122	1(≥25°)	林地	6.29	
494	5331220494	云南省	德宏州	梁河县	芒东镇	533122	1(≥25°)	林地	48.56	
495	5331220495	云南省	德宏州	梁河县	小厂乡	533122	1(≥25°)	林地	21.82	
496	5331220496	云南省	德宏州	梁河县	芒东镇	533122	1(≥25°)	林地	39.29	
497	5331220497	云南省	德宏州	梁河县	芒东镇	533122	1(≥25°)	林地	7.59	
498	5331220498	云南省	德宏州	梁河县	芒东镇	533122	1(≥25°)	林地	17.45	
499	5331220499	云南省	德宏州	梁河县	小厂乡	533122	1(≥25°)	林地	25.12	
500	5331220500	云南省	德宏州	梁河县	芒东镇	533122	1(≥25°)	林地	12.04	
501	5331220501	云南省	德宏州	梁河县	小厂乡	533122	1(≥25°)	林地	31.21	
502	5331220502	云南省	德宏州	梁河县	芒东镇	533122	1(≥25°)	林地	54.38	
503	5331220503	云南省	德宏州	梁河县	芒东镇	533122	1(≥25°)	林地	8.69	
504	5331220504	云南省	德宏州	梁河县	芒东镇	533122	1(≥25°)	林地	1129.37	
505	5331220505	云南省	德宏州	梁河县	芒东镇	533122	1(≥25°)	林地	8.57	
506	5331220506	云南省	德宏州	梁河县	芒东镇	533122	1(≥25°)	林地	40.05	
507	5331220507	云南省	德宏州	梁河县	小厂乡	533122	1(≥25°)	林地	5.81	
508	5331220508	云南省	德宏州	梁河县	芒东镇	533122	1(≥25°)	林地	181.18	
509	5331220509	云南省	德宏州	梁河县	芒东镇	533122	1(≥25°)	林地	12.80	
510	5331220510	云南省	德宏州	梁河县	小厂乡	533122	1(≥25°)	林地	95.68	
511	5331220511	云南省	德宏州	梁河县	芒东镇	533122	1(≥25°)	林地	6.56	
512	5331220512	云南省	德宏州	梁河县	芒东镇	533122	1(≥25°)	林地	7.01	
513	5331220513	云南省	德宏州	梁河县	芒东镇	533122	1(≥25°)	林地	7.18	
514	5331220514	云南省	德宏州	梁河县	芒东镇	533122	1(≥25°)	林地	25.95	
515	5331220515	云南省	德宏州	梁河县	芒东镇	533122	1(≥25°)	林地	17.31	
516	5331220516	云南省	德宏州	梁河县	小厂乡	533122	1(≥25°)	林地	9.78	
517	5331220517	云南省	德宏州	梁河县	小厂乡	533122	1(≥25°)	林地	16.58	

序号	图斑编号	省	市	县	乡镇	县行政区划	坡度级别	土地利用类	面积	备注
518	5331220518	云南省	德宏州	梁河县	小厂乡	533122	1(≥25°)	林地	9.19	
519	5331220519	云南省	德宏州	梁河县	芒东镇	533122	1(≥25°)	林地	11.19	
520	5331220520	云南省	德宏州	梁河县	芒东镇	533122	1(≥25°)	林地	38.38	
521	5331220521	云南省	德宏州	梁河县	芒东镇	533122	1(≥25°)	林地	23.36	
522	5331220522	云南省	德宏州	梁河县	芒东镇	533122	1(≥25°)	林地	7.01	
523	5331220523	云南省	德宏州	梁河县	小厂乡	533122	1(≥25°)	林地	153.52	
524	5331220524	云南省	德宏州	梁河县	芒东镇	533122	1(≥25°)	林地	83.19	
525	5331220525	云南省	德宏州	梁河县	小厂乡	533122	1(≥25°)	林地	125.80	
526	5331220526	云南省	德宏州	梁河县	小厂乡	533122	1(≥25°)	林地	7.54	
527	5331220527	云南省	德宏州	梁河县	芒东镇	533122	1(≥25°)	林地	33.81	
528	5331220528	云南省	德宏州	梁河县	芒东镇	533122	1(≥25°)	林地	5.98	
529	5331220529	云南省	德宏州	梁河县	小厂乡	533122	1(≥25°)	林地	24.66	
530	5331220530	云南省	德宏州	梁河县	芒东镇	533122	1(≥25°)	林地	23.38	
531	5331220531	云南省	德宏州	梁河县	小厂乡	533122	1(≥25°)	林地	117.81	
532	5331220532	云南省	德宏州	梁河县	芒东镇	533122	1(≥25°)	林地	8.72	
533	5331220533	云南省	德宏州	梁河县	芒东镇	533122	1(≥25°)	林地	75.09	
534	5331220534	云南省	德宏州	梁河县	芒东镇	533122	1(≥25°)	林地	7.22	
535	5331220535	云南省	德宏州	梁河县	芒东镇	533122	1(≥25°)	林地	93.36	
536	5331220536	云南省	德宏州	梁河县	芒东镇	533122	1(≥25°)	林地	13.95	
537	5331220537	云南省	德宏州	梁河县	芒东镇	533122	1(≥25°)	林地	10.52	
538	5331220538	云南省	德宏州	梁河县	小厂乡	533122	1(≥25°)	林地	8.96	
539	5331220539	云南省	德宏州	梁河县	芒东镇	533122	1(≥25°)	林地	117.58	
540	5331220540	云南省	德宏州	梁河县	芒东镇	533122	1(≥25°)	林地	16.39	
541	5331220541	云南省	德宏州	梁河县	芒东镇	533122	1(≥25°)	林地	8.93	
542	5331220542	云南省	德宏州	梁河县	小厂乡	533122	1(≥25°)	林地	15.46	
543	5331220543	云南省	德宏州	梁河县	小厂乡	533122	1(≥25°)	林地	15.03	

序号	图斑编号	省	市	县	乡镇	县行政区划	坡度级别	土地利用类	面积	备注
544	5331220544	云南省	德宏州	梁河县	小厂乡	533122	1(≥25°)	林地	14.24	
545	5331220545	云南省	德宏州	梁河县	芒东镇	533122	1(≥25°)	林地	19.79	
546	5331220546	云南省	德宏州	梁河县	小厂乡	533122	1(≥25°)	林地	341.17	
547	5331220547	云南省	德宏州	梁河县	小厂乡	533122	1(≥25°)	林地	34.24	
548	5331220548	云南省	德宏州	梁河县	芒东镇	533122	1(≥25°)	林地	11.66	
549	5331220549	云南省	德宏州	梁河县	芒东镇	533122	1(≥25°)	林地	19.28	
550	5331220550	云南省	德宏州	梁河县	小厂乡	533122	1(≥25°)	林地	39.57	
551	5331220551	云南省	德宏州	梁河县	芒东镇	533122	1(≥25°)	林地	16.29	
552	5331220552	云南省	德宏州	梁河县	小厂乡	533122	1(≥25°)	林地	12.98	
553	5331220553	云南省	德宏州	梁河县	芒东镇	533122	1(≥25°)	林地	32.24	
554	5331220554	云南省	德宏州	梁河县	芒东镇	533122	1(≥25°)	林地	20.33	
555	5331220555	云南省	德宏州	梁河县	芒东镇	533122	1(≥25°)	林地	16.55	
556	5331220556	云南省	德宏州	梁河县	芒东镇	533122	1(≥25°)	林地	55.63	
557	5331220557	云南省	德宏州	梁河县	芒东镇	533122	1(≥25°)	林地	12.96	
558	5331220558	云南省	德宏州	梁河县	芒东镇	533122	1(≥25°)	林地	23.32	
559	5331220559	云南省	德宏州	梁河县	芒东镇	533122	1(≥25°)	林地	47.89	
560	5331220560	云南省	德宏州	梁河县	芒东镇	533122	1(≥25°)	林地	7.04	
561	5331220561	云南省	德宏州	梁河县	小厂乡	533122	1(≥25°)	林地	120.65	
562	5331220562	云南省	德宏州	梁河县	小厂乡	533122	1(≥25°)	林地	15.32	
563	5331220563	云南省	德宏州	梁河县	小厂乡	533122	1(≥25°)	林地	10.22	
564	5331220564	云南省	德宏州	梁河县	小厂乡	533122	1(≥25°)	林地	6.57	
565	5331220565	云南省	德宏州	梁河县	芒东镇	533122	1(≥25°)	林地	93.96	
566	5331220566	云南省	德宏州	梁河县	芒东镇	533122	1(≥25°)	林地	15.53	
567	5331220567	云南省	德宏州	梁河县	芒东镇	533122	1(≥25°)	林地	172.24	
568	5331220568	云南省	德宏州	梁河县	芒东镇	533122	1(≥25°)	林地	6.57	
569	5331220569	云南省	德宏州	梁河县	芒东镇	533122	1(≥25°)	林地	8.92	

序号	图斑编号	省	市	县	乡镇	县行政区划	坡度级别	土地利用类	面积	备注
570	5331220570	云南省	德宏州	梁河县	芒东镇	533122	1(≥25°)	林地	8.46	
571	5331220571	云南省	德宏州	梁河县	小厂乡	533122	1(≥25°)	林地	261.82	
572	5331220572	云南省	德宏州	梁河县	小厂乡	533122	1(≥25°)	林地	678.90	
573	5331220573	云南省	德宏州	梁河县	芒东镇	533122	1(≥25°)	林地	10.80	
574	5331220574	云南省	德宏州	梁河县	芒东镇	533122	1(≥25°)	林地	1445.10	
575	5331220575	云南省	德宏州	梁河县	小厂乡	533122	1(≥25°)	林地	10.42	
576	5331220576	云南省	德宏州	梁河县	芒东镇	533122	1(≥25°)	林地	9.76	
577	5331220577	云南省	德宏州	梁河县	芒东镇	533122	1(≥25°)	林地	7.77	
578	5331220578	云南省	德宏州	梁河县	芒东镇	533122	1(≥25°)	林地	44.96	
579	5331220579	云南省	德宏州	梁河县	勐养镇	533122	1(≥25°)	林地	17.20	
580	5331220580	云南省	德宏州	梁河县	芒东镇	533122	1(≥25°)	林地	20.65	
581	5331220581	云南省	德宏州	梁河县	芒东镇	533122	1(≥25°)	林地	7.89	
582	5331220582	云南省	德宏州	梁河县	芒东镇	533122	1(≥25°)	林地	49.24	
583	5331220583	云南省	德宏州	梁河县	芒东镇	533122	1(≥25°)	林地	6.16	
584	5331220584	云南省	德宏州	梁河县	芒东镇	533122	1(≥25°)	林地	14.45	
585	5331220585	云南省	德宏州	梁河县	芒东镇	533122	1(≥25°)	林地	8.22	
586	5331220586	云南省	德宏州	梁河县	芒东镇	533122	1(≥25°)	林地	163.78	
587	5331220587	云南省	德宏州	梁河县	勐养镇	533122	1(≥25°)	林地	50.46	
588	5331220588	云南省	德宏州	梁河县	芒东镇	533122	1(≥25°)	林地	8.65	
589	5331220589	云南省	德宏州	梁河县	芒东镇	533122	1(≥25°)	林地	32.26	
590	5331220590	云南省	德宏州	梁河县	芒东镇	533122	1(≥25°)	林地	10.82	
591	5331220591	云南省	德宏州	梁河县	芒东镇	533122	1(≥25°)	林地	75.79	
592	5331220592	云南省	德宏州	梁河县	芒东镇	533122	1(≥25°)	林地	8.18	
593	5331220593	云南省	德宏州	梁河县	勐养镇	533122	1(≥25°)	林地	13.24	
594	5331220594	云南省	德宏州	梁河县	芒东镇	533122	1(≥25°)	林地	17.55	
595	5331220595	云南省	德宏州	梁河县	芒东镇	533122	1(≥25°)	林地	78.77	

序号	图斑编号	省	市	县	乡镇	县行政区划	坡度级别	土地利用类	面积	备注
596	5331220596	云南省	德宏州	梁河县	小厂乡	533122	1(≥25°)	林地	7.14	
597	5331220597	云南省	德宏州	梁河县	芒东镇	533122	1(≥25°)	林地	5.96	
598	5331220598	云南省	德宏州	梁河县	芒东镇	533122	1(≥25°)	林地	31.60	
599	5331220599	云南省	德宏州	梁河县	芒东镇	533122	1(≥25°)	林地	7.88	
600	5331220600	云南省	德宏州	梁河县	芒东镇	533122	1(≥25°)	林地	193.63	
601	5331220601	云南省	德宏州	梁河县	勐养镇	533122	1(≥25°)	林地	53.78	
602	5331220602	云南省	德宏州	梁河县	芒东镇	533122	1(≥25°)	林地	100.62	
603	5331220603	云南省	德宏州	梁河县	勐养镇	533122	1(≥25°)	林地	1633.01	
604	5331220604	云南省	德宏州	梁河县	勐养镇	533122	1(≥25°)	林地	102.44	
605	5331220605	云南省	德宏州	梁河县	芒东镇	533122	1(≥25°)	林地	8.76	
606	5331220606	云南省	德宏州	梁河县	芒东镇	533122	1(≥25°)	林地	382.49	
607	5331220607	云南省	德宏州	梁河县	芒东镇	533122	1(≥25°)	林地	15.18	
608	5331220608	云南省	德宏州	梁河县	勐养镇	533122	1(≥25°)	林地	8.79	
609	5331220609	云南省	德宏州	梁河县	勐养镇	533122	1(≥25°)	林地	12.86	
610	5331220610	云南省	德宏州	梁河县	勐养镇	533122	1(≥25°)	林地	148.58	
611	5331220611	云南省	德宏州	梁河县	芒东镇	533122	1(≥25°)	林地	9.69	
612	5331220612	云南省	德宏州	梁河县	芒东镇	533122	1(≥25°)	林地	31.89	
613	5331220613	云南省	德宏州	梁河县	勐养镇	533122	1(≥25°)	林地	6.20	
614	5331220614	云南省	德宏州	梁河县	勐养镇	533122	1(≥25°)	林地	6.54	
615	5331220615	云南省	德宏州	梁河县	芒东镇	533122	1(≥25°)	林地	80.25	
616	5331220616	云南省	德宏州	梁河县	勐养镇	533122	1(≥25°)	林地	90.66	
617	5331220617	云南省	德宏州	梁河县	勐养镇	533122	1(≥25°)	林地	6.54	
618	5331220618	云南省	德宏州	梁河县	芒东镇	533122	1(≥25°)	林地	39.44	
619	5331220619	云南省	德宏州	梁河县	芒东镇	533122	1(≥25°)	林地	2487.67	
620	5331220620	云南省	德宏州	梁河县	芒东镇	533122	1(≥25°)	林地	6.34	
621	5331220621	云南省	德宏州	梁河县	勐养镇	533122	1(≥25°)	林地	299.92	

序号	图斑编号	省	市	县	乡镇	县行政区划	坡度级别	土地利用类	面积	备注
622	5331220622	云南省	德宏州	梁河县	芒东镇	533122	1(≥25°)	林地	8.72	
623	5331220623	云南省	德宏州	梁河县	勐养镇	533122	1(≥25°)	林地	31.74	
624	5331220624	云南省	德宏州	梁河县	勐养镇	533122	1(≥25°)	林地	681.39	
625	5331220625	云南省	德宏州	梁河县	勐养镇	533122	1(≥25°)	林地	66.03	
626	5331220626	云南省	德宏州	梁河县	勐养镇	533122	1(≥25°)	林地	28.74	
627	5331220627	云南省	德宏州	梁河县	芒东镇	533122	1(≥25°)	林地	39.80	
628	5331220628	云南省	德宏州	梁河县	芒东镇	533122	1(≥25°)	林地	9.42	
629	5331220629	云南省	德宏州	梁河县	勐养镇	533122	1(≥25°)	林地	11.90	
630	5331220630	云南省	德宏州	梁河县	勐养镇	533122	1(≥25°)	林地	10.88	
631	5331220631	云南省	德宏州	梁河县	芒东镇	533122	1(≥25°)	林地	13.14	
632	5331220632	云南省	德宏州	梁河县	勐养镇	533122	1(≥25°)	林地	41.24	
633	5331220633	云南省	德宏州	梁河县	芒东镇	533122	1(≥25°)	林地	9.43	
634	5331220634	云南省	德宏州	梁河县	勐养镇	533122	1(≥25°)	林地	5.79	
635	5331220635	云南省	德宏州	梁河县	勐养镇	533122	1(≥25°)	林地	16.91	
636	5331220636	云南省	德宏州	梁河县	勐养镇	533122	1(≥25°)	林地	12.74	
637	5331220637	云南省	德宏州	梁河县	勐养镇	533122	1(≥25°)	林地	6.78	
638	5331220638	云南省	德宏州	梁河县	芒东镇	533122	1(≥25°)	林地	54.52	
639	5331220639	云南省	德宏州	梁河县	勐养镇	533122	1(≥25°)	林地	10.58	
640	5331220640	云南省	德宏州	梁河县	勐养镇	533122	1(≥25°)	林地	6.87	
641	5331220641	云南省	德宏州	梁河县	勐养镇	533122	1(≥25°)	林地	6.87	
642	5331220642	云南省	德宏州	梁河县	勐养镇	533122	1(≥25°)	林地	206.77	
643	5331220643	云南省	德宏州	梁河县	勐养镇	533122	1(≥25°)	林地	7.01	
644	5331220644	云南省	德宏州	梁河县	勐养镇	533122	1(≥25°)	林地	124.08	
645	5331220645	云南省	德宏州	梁河县	勐养镇	533122	1(≥25°)	林地	120.48	
646	5331220646	云南省	德宏州	梁河县	芒东镇	533122	1(≥25°)	林地	17.91	
647	5331220647	云南省	德宏州	梁河县	勐养镇	533122	1(≥25°)	林地	29.99	

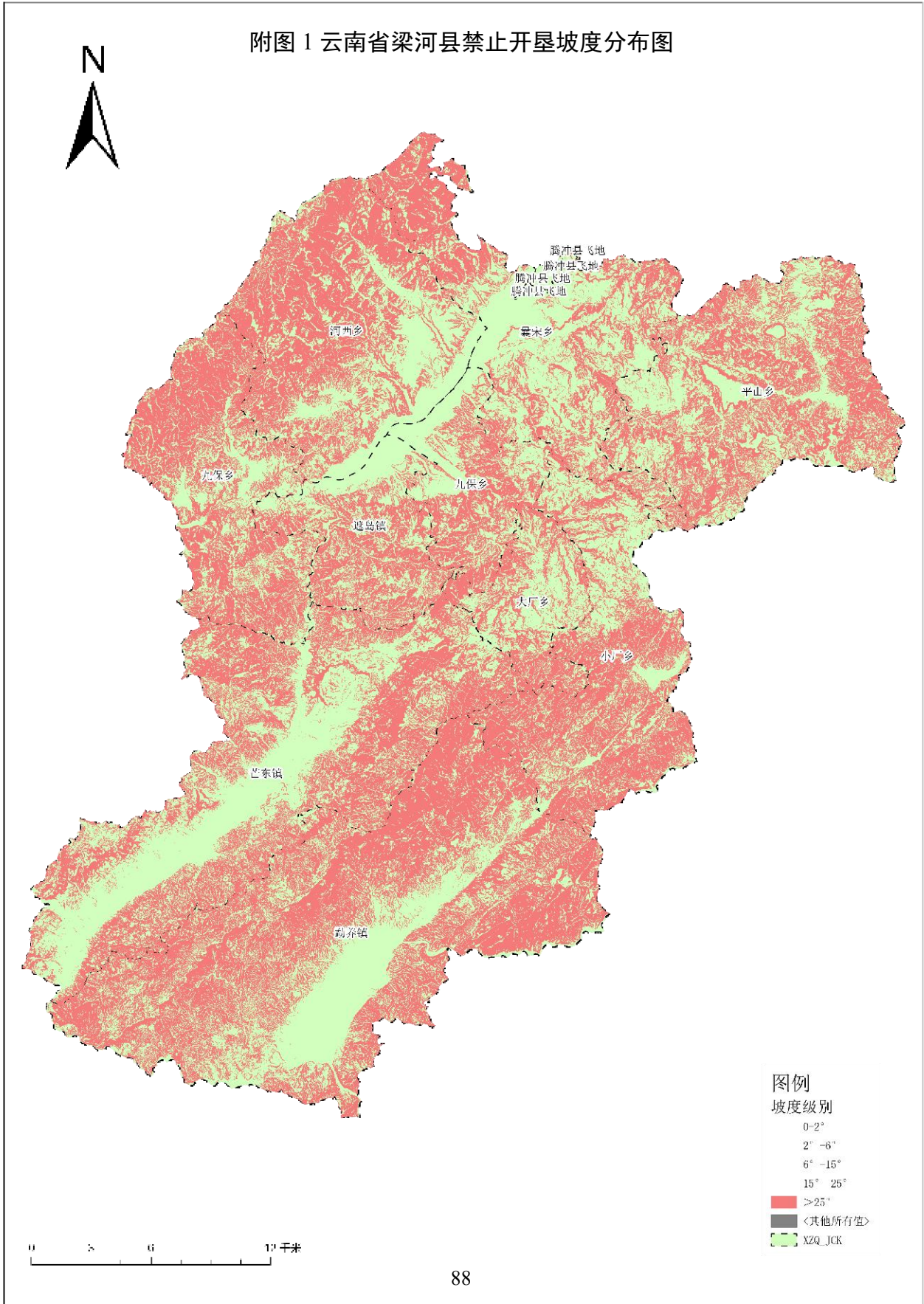
序号	图斑编号	省	市	县	乡镇	县行政区划	坡度级别	土地利用类	面积	备注
648	5331220648	云南省	德宏州	梁河县	勐养镇	533122	1(≥25°)	林地	18.35	
649	5331220649	云南省	德宏州	梁河县	芒东镇	533122	1(≥25°)	林地	6.98	
650	5331220650	云南省	德宏州	梁河县	勐养镇	533122	1(≥25°)	林地	89.03	
651	5331220651	云南省	德宏州	梁河县	勐养镇	533122	1(≥25°)	林地	22.30	
652	5331220652	云南省	德宏州	梁河县	芒东镇	533122	1(≥25°)	林地	8.24	
653	5331220653	云南省	德宏州	梁河县	勐养镇	533122	1(≥25°)	林地	16.30	
654	5331220654	云南省	德宏州	梁河县	勐养镇	533122	1(≥25°)	林地	8.98	
655	5331220655	云南省	德宏州	梁河县	勐养镇	533122	1(≥25°)	林地	132.44	
656	5331220656	云南省	德宏州	梁河县	勐养镇	533122	1(≥25°)	林地	39.15	
657	5331220657	云南省	德宏州	梁河县	勐养镇	533122	1(≥25°)	林地	36.07	
658	5331220658	云南省	德宏州	梁河县	勐养镇	533122	1(≥25°)	林地	18.44	
659	5331220659	云南省	德宏州	梁河县	勐养镇	533122	1(≥25°)	林地	18.78	
660	5331220660	云南省	德宏州	梁河县	勐养镇	533122	1(≥25°)	林地	6.83	
661	5331220661	云南省	德宏州	梁河县	芒东镇	533122	1(≥25°)	林地	6.42	
662	5331220662	云南省	德宏州	梁河县	芒东镇	533122	1(≥25°)	林地	26.09	
663	5331220663	云南省	德宏州	梁河县	勐养镇	533122	1(≥25°)	林地	6.98	
664	5331220664	云南省	德宏州	梁河县	勐养镇	533122	1(≥25°)	林地	6.50	
665	5331220665	云南省	德宏州	梁河县	勐养镇	533122	1(≥25°)	林地	27.18	
666	5331220666	云南省	德宏州	梁河县	勐养镇	533122	1(≥25°)	林地	11.88	
667	5331220667	云南省	德宏州	梁河县	芒东镇	533122	1(≥25°)	林地	22.59	
668	5331220668	云南省	德宏州	梁河县	勐养镇	533122	1(≥25°)	林地	132.50	
669	5331220669	云南省	德宏州	梁河县	勐养镇	533122	1(≥25°)	林地	10.56	
670	5331220670	云南省	德宏州	梁河县	勐养镇	533122	1(≥25°)	林地	9.41	
671	5331220671	云南省	德宏州	梁河县	勐养镇	533122	1(≥25°)	林地	5.94	
672	5331220672	云南省	德宏州	梁河县	勐养镇	533122	1(≥25°)	林地	317.81	
673	5331220673	云南省	德宏州	梁河县	勐养镇	533122	1(≥25°)	林地	12.01	

序号	图斑编号	省	市	县	乡镇	县行政区划	坡度级别	土地利用类	面积	备注
674	5331220674	云南省	德宏州	梁河县	勐养镇	533122	1(≥25°)	林地	17.88	
675	5331220675	云南省	德宏州	梁河县	勐养镇	533122	1(≥25°)	林地	7.46	
676	5331220676	云南省	德宏州	梁河县	勐养镇	533122	1(≥25°)	林地	8.17	
677	5331220677	云南省	德宏州	梁河县	勐养镇	533122	1(≥25°)	林地	205.59	
678	5331220678	云南省	德宏州	梁河县	勐养镇	533122	1(≥25°)	林地	10.82	
679	5331220679	云南省	德宏州	梁河县	勐养镇	533122	1(≥25°)	林地	5.89	
680	5331220680	云南省	德宏州	梁河县	勐养镇	533122	1(≥25°)	林地	35.55	
681	5331220681	云南省	德宏州	梁河县	勐养镇	533122	1(≥25°)	林地	9.72	
682	5331220682	云南省	德宏州	梁河县	勐养镇	533122	1(≥25°)	林地	14.16	
683	5331220683	云南省	德宏州	梁河县	勐养镇	533122	1(≥25°)	林地	7.23	
684	5331220684	云南省	德宏州	梁河县	勐养镇	533122	1(≥25°)	林地	6.64	
685	5331220685	云南省	德宏州	梁河县	勐养镇	533122	1(≥25°)	林地	124.91	
686	5331220686	云南省	德宏州	梁河县	勐养镇	533122	1(≥25°)	林地	13.55	
687	5331220687	云南省	德宏州	梁河县	勐养镇	533122	1(≥25°)	林地	8.51	
688	5331220688	云南省	德宏州	梁河县	勐养镇	533122	1(≥25°)	林地	37.54	
689	5331220689	云南省	德宏州	梁河县	勐养镇	533122	1(≥25°)	林地	55.14	
690	5331220690	云南省	德宏州	梁河县	勐养镇	533122	1(≥25°)	林地	10.66	
691	5331220691	云南省	德宏州	梁河县	勐养镇	533122	1(≥25°)	林地	37.20	
692	5331220692	云南省	德宏州	梁河县	勐养镇	533122	1(≥25°)	林地	60.65	
693	5331220693	云南省	德宏州	梁河县	勐养镇	533122	1(≥25°)	林地	27.14	
694	5331220694	云南省	德宏州	梁河县	勐养镇	533122	1(≥25°)	林地	7.44	
695	5331220695	云南省	德宏州	梁河县	勐养镇	533122	1(≥25°)	林地	5.74	
696	5331220696	云南省	德宏州	梁河县	勐养镇	533122	1(≥25°)	林地	82.57	
697	5331220697	云南省	德宏州	梁河县	勐养镇	533122	1(≥25°)	林地	18.57	
698	5331220698	云南省	德宏州	梁河县	勐养镇	533122	1(≥25°)	林地	18.52	
699	5331220699	云南省	德宏州	梁河县	勐养镇	533122	1(≥25°)	林地	6.63	

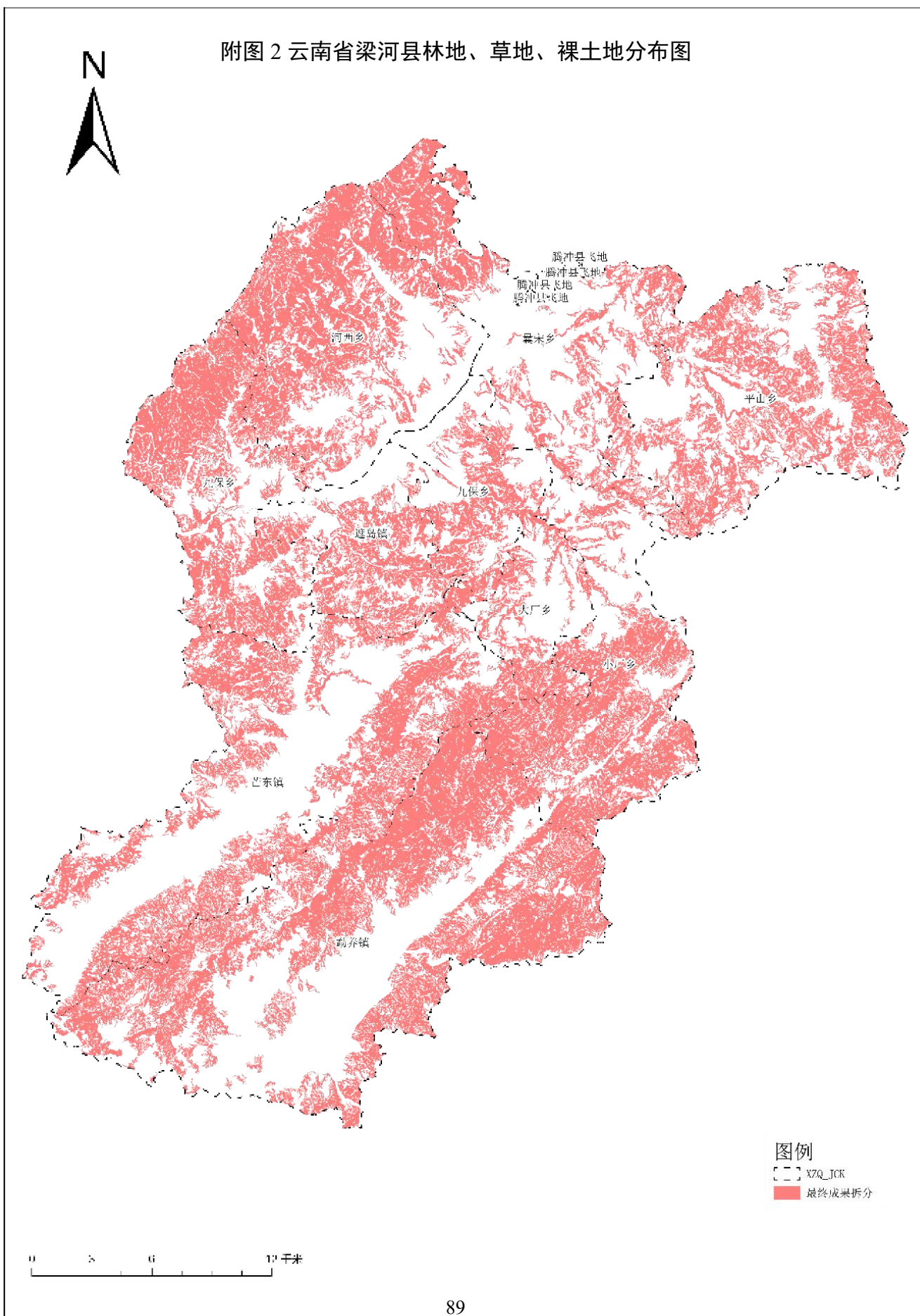
序号	图斑编号	省	市	县	乡镇	县行政区划	坡度级别	土地利用类	面积	备注
700	5331220700	云南省	德宏州	梁河县	勐养镇	533122	1($\geq 25^\circ$)	林地	9.12	
701	5331220701	云南省	德宏州	梁河县	勐养镇	533122	1($\geq 25^\circ$)	林地	10.28	
702	5331220702	云南省	德宏州	梁河县	勐养镇	533122	1($\geq 25^\circ$)	林地	13.05	
703	5331220703	云南省	德宏州	梁河县	勐养镇	533122	1($\geq 25^\circ$)	林地	7.00	
704	5331220704	云南省	德宏州	梁河县	勐养镇	533122	1($\geq 25^\circ$)	林地	74.95	
705	5331220705	云南省	德宏州	梁河县	勐养镇	533122	1($\geq 25^\circ$)	林地	86.94	
706	5331220706	云南省	德宏州	梁河县	勐养镇	533122	1($\geq 25^\circ$)	林地	6.11	
707	5331220707	云南省	德宏州	梁河县	勐养镇	533122	1($\geq 25^\circ$)	林地	5.88	
708	5331220708	云南省	德宏州	梁河县	勐养镇	533122	1($\geq 25^\circ$)	林地	35.00	
709	5331220709	云南省	德宏州	梁河县	勐养镇	533122	1($\geq 25^\circ$)	林地	14.04	
710	5331220710	云南省	德宏州	梁河县	勐养镇	533122	1($\geq 25^\circ$)	林地	30.05	
711	5331220711	云南省	德宏州	梁河县	勐养镇	533122	1($\geq 25^\circ$)	林地	6.20	
712	5331220712	云南省	德宏州	梁河县	勐养镇	533122	1($\geq 25^\circ$)	林地	16.89	
713	5331220713	云南省	德宏州	梁河县	勐养镇	533122	1($\geq 25^\circ$)	林地	72.46	

5.2 附图

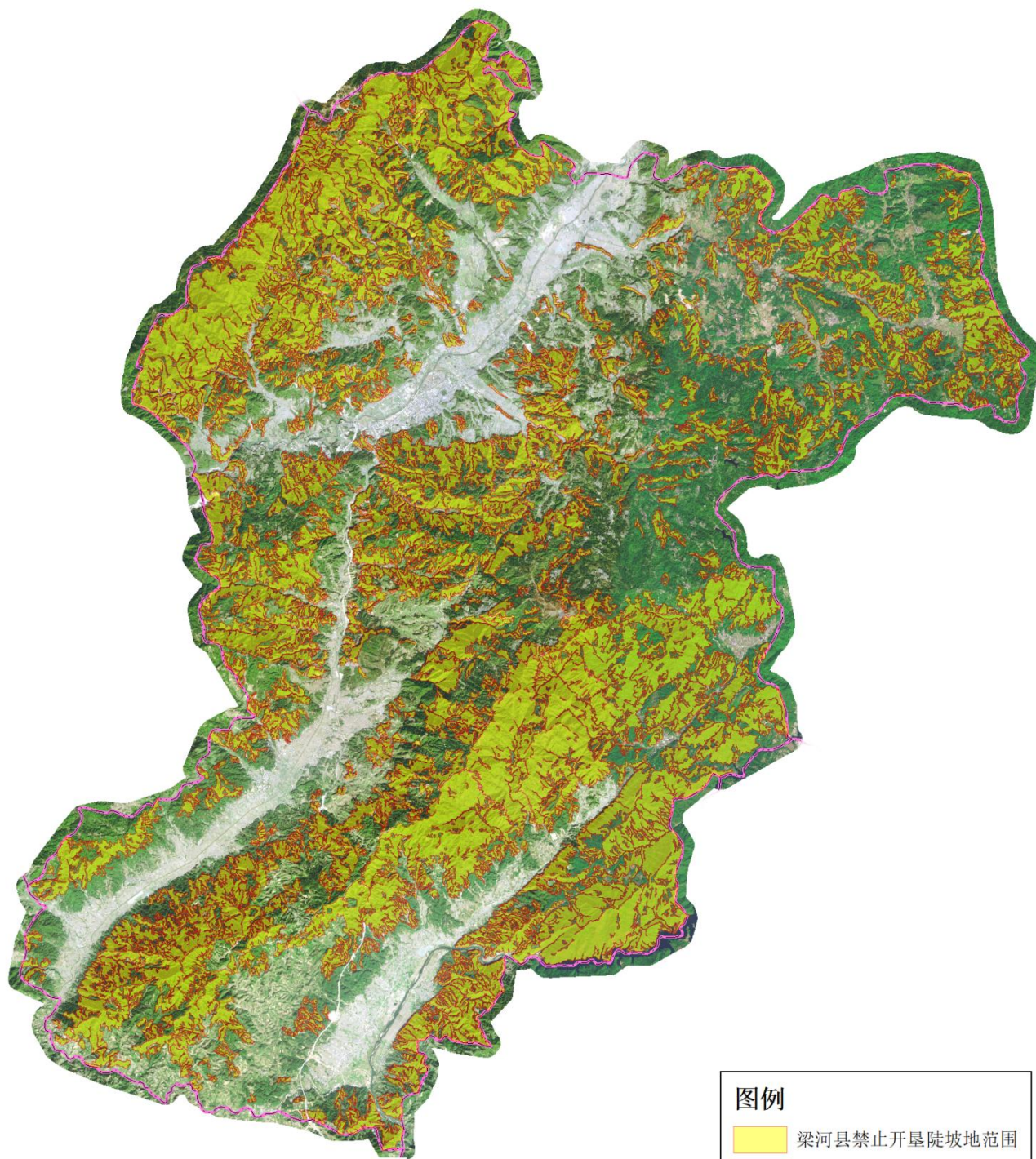
附图 1 云南省梁河县禁止开垦坡度分布图



附图 2 云南省梁河县林地、草地、裸土地分布图



附图3 云南省梁河县禁止开垦陡坡地范围分布图



图例

- 梁河县禁止开垦陡坡地范围
- 梁河县行政区划边界