

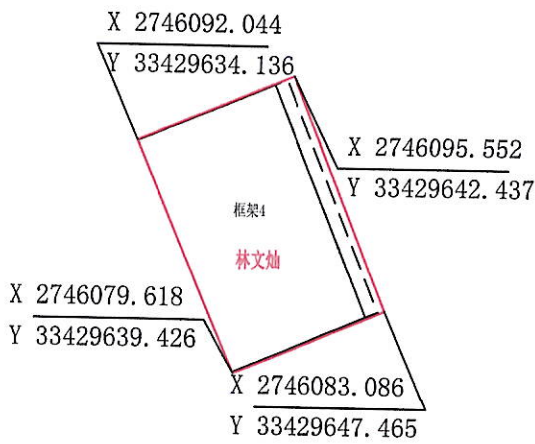

用地红线放样图

收件日期： 年 月 日

权利人	林文灿	电 话	15287223804
项目名称	商业用地	工程地点	梁河县遮岛镇勐底社区福兴路33-1号

(以下内容由测量单位填写)

放线成果 (包括控制高程和坐标) :

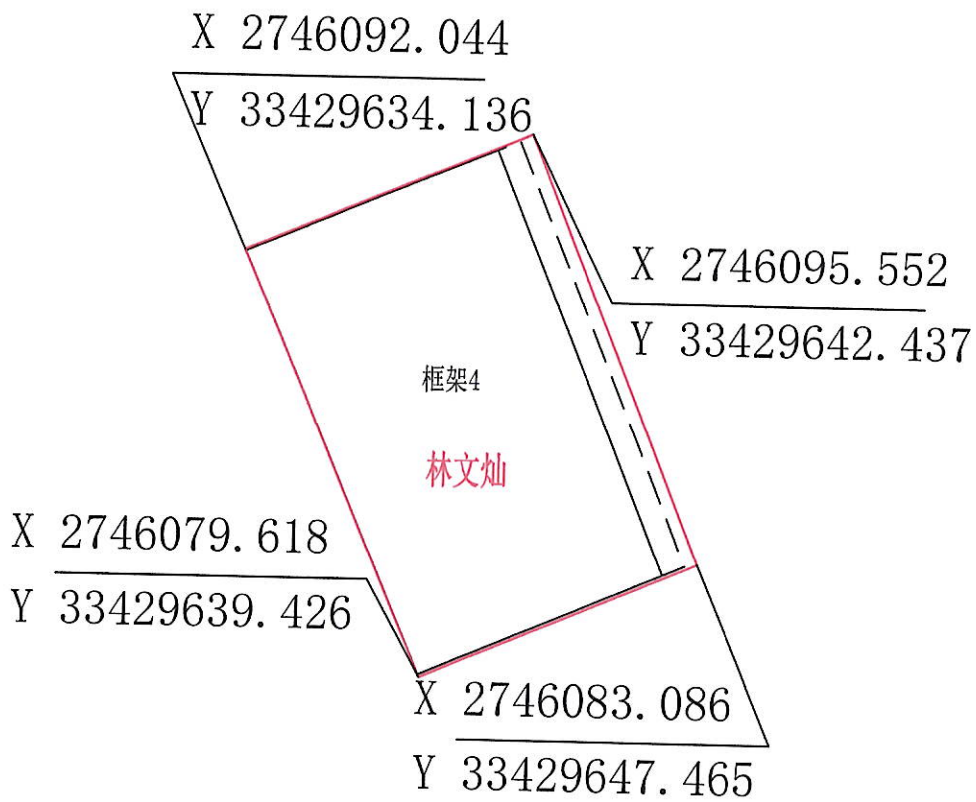


土地面积: 119.67m ²	建筑占地面积: 104.46m ²	建筑面积: 449.26m ²	建筑高度: 15.00m
----------------------------	------------------------------	----------------------------	--------------

现场记录 放录	放线人员签名: <u>林文灿</u>	日期: 2025. 9. 27
审核意见	测绘单位(签章):	日期: 2025. 9. 27

规划验核示意图

单位: m.m²



建筑技术经济指标对比表

序号	分 项	设计指标	竣工指标	指标增减
1	建设用地面积 (m ²)	119.67	119.67	0
2	总建筑占地面积 (m ²)	104.08	104.46	0.38
3	总建筑面积 (m ²)	435.04	449.26	14.22
4	建筑高度 (m)	15.00	15.00	0

德宏州鑫宏山地勘测规划咨询有限公司

绘图日期: 2025年9月27日



绘图员: 闫生学